

Atenção: (atualizado em 29 de novembro de 2016)

Este arquivo surgiu da nossa necessidade quando nas estradas e sem acesso à Internet, permitindo que seja salvo no computador ou no smartphone e facilmente acessado em qualquer lugar. Esta lista foi organizada através de dados conseguidos de sites da internet, informações de colegas e informações próprias (gracita-sowen.blogspot.com e anotações pessoais de Raul Becker) usando como base inicial o trabalho do colega Stephanriederer. Fixamo-nos em lugares apropriados para motor home e trailer. Algumas informações poderão estar desatualizadas, mas este arquivo está em aberto o que facilita a inclusão/exclusão de novos endereços. Para ter mais detalhes sobre os campings sugerimos que acessem ao site do www.macamp.com.br, no site do próprio camping, nas páginas do

Facebook ou de alguma das nossas associações/grupos. As coordenadas de GPS são arroladas assim: WGS84 usado nos GPS Garmin, G/M/S nos GPS que usam o sistema graus/minutos/segundos e Decimal nos GPS que usam o sistema decimal como os do sistema IGO. O trabalho final foi realizado por Raul Becker e Graça Soares (grsowen@gmail.com).



Indica local adequado para descarte de detritos

ESTADO Cidade Camping Novo Meu ou do Raul Atualização de terceiros

ALAGOAS

Barra de São Miguel

Camping Beira Mar ou do Luiz - Rua Salvador Antônio Apratto, 36 - Praia do Cais Ao lado do Porto (saída de lanchas para Praia do Gunga).

WGS84 S09°50.695' W035°54.348'
G/M/S S09°50'41.7" W035°54'.20.88"
Decimal S-9.84492 W-35.9058

Japaratinga

Estacionamento ao lado da Pousada Doze Cabanas. Rua da praia, 12, Barreiras do Boqueirão. Fácil acesso, entra Mh grande, água, luz, sossego e praia mansa. Tratar na pousada. (82) 3297 1338 (Fred, proprietário).

WGS 84 S 09° 07.411' W 035° 16.2476'
G/M/S S 09° 07' 24,68" W 035°16' 24,76"
Decimal S- 9.12352 W - 35.27354

Pousada dos Coqueirais - Rodovia AL 101 Norte, km 121. Fica 25 km ao Sul da barraca da Zeza. Chegando em Japaratinga, sentido Norte, fica à esquerda logo após a ponte no final da zona urbana.

WGS 84 S 09° 04.920' W 035° 15.130'
G/M/S S 09° 04' 55.20" W 035° 15' 07.80"
Decimal S- 9.08200 W- 35.25217

Maceió

Camping Santa Rita - Rua Mascarenhas de Morais - Vizinho ao Hotel Reynar - Praia de Cruz das Almas (82) 3325 1076 e 3235 1251 - (82)9325-6549 (Claro); (82)9983-2142 (Tim). (MH até 9 metros). Cuidar com os cocos.

WGS84 S09°38.018' W035°41.914'
G/M/S S09°38'1.09" W035°41'54.84"
Decimal S-9.63363 W-35.69857

Corpo de Bombeiros - Av. Dr. Antonio Gouvea, 958 - Praia de Pajussara.

WGS84 S 09°39.937' W 035°42.632'
G/M/S S 09°39'56.22" W035°42'37.92"
Decimal S - 9.66562 W - 35.71053

Maragogi

Restaurante da Zeza - Praia de Peroba, a 35 km de Tamandaré, beira mar Tel (82) 32968134
WGS84 S08°55.437' W035°09.572'

G/M/S S08°55'26.22" W035°09'34.32"

Decimal S-8.92395 W-35.15953

Shalom Beach Pousada (pousada do Edi) - praia de São Bento (antes de Maragogi sentido S/N). Rua Manoel Santos Rangel (82) 3296-7115 (www.shalombeach.com.br). Permitem estacionar no terreno em frente, à beira da praia, cobrando água e luz consumida. De São Bento a entrada da praia é quase em frente ao Mosteiro. Pegando a estrada da praia, virar à esquerda e ir até o final, uns 100m.

WGS84 S09°02.4637' W035°14.175'

G/M/S S09°02'27.78" W035°14'10.5"

Decimal S-9.04105 W-35.23625

Piaçabuçu

Pousada do Maninho - Rua Beira Mar s/n, Pontal do Peba. WhatsApp 82 993542888

WGS 84 S 10°20.722' W 036°18.107'

G/M/S S 10°20'43.30" W 036°18'06.41"

Decimal S -10.34536 W -36.30178

Restaurante Canto do Boca - (antigo Carrancas) AL 101, a 2 km de Piaçabuçu vindo de Penedo. Cede espaço, luz, água e segurança. O restaurante fecha diariamente por volta das 17 horas. Dá pra agendar com Mauricio (o arrendatário) passeios pelo rio e sua foz a preço módico.

WGS 84 S 10°23.894' W 036°26.790'

G/M/S S 10°23'53.64" W 036°26'47.40"

Decimal S -10.39823 W -36.44 650

Piranhas

Posto Caroline - na entrada da cidade, próximo à rotatória onde a rodovia AL225 encontra a Estrada para Canindé do São Francisco.

WGS84 S09°35.392' W027°46.347';

G/M/S S09°35'23.52" W027°46'20.8"

Decimal S-9.58987 W-27.77245

Restaurante Carrancas - No píer onde se embarca para o passeio no Xingó.

WGS84 S09°37.01' W035°51.054'

G/M/S S09°37'06" W035°51'3.24"

Decimal S-9.61683 W-35.8509

Praia do Francês

Camping Trilha do Mar - Rua Mexilhão, 76 (82) 3260-1354 e 8891-1354 www.trilhadomar.com.br/

WGS84 S09°46.555' W035°51.058'

G/M/S S09°46'33.3" W035°51'3.48"

Decimal S-9.77592 W-035.85097

Estacionamento - No final da Av. Caravelas, bem próximo da rua central, junto ao restaurante da Tia Tânia. A entrada é boa e tem espaço pra todos os tamanhos de MH, fornecem luz e água.

WGS 84 S 09° 46.231' W 035° 50.512'

G/M/S S 09° 46' 13.86" W 035° 50' 30.72"

Decimal S - 9.77052 W - 35.84187

São Miguel dos Milagres

CCB - O local é muito bonito e agradável mas com problemas eternos de água e energia. Há controvérsia se pertence mesmo ao CCB.

WGS84 S09°16.956' W035°23.045'

G/M/S S09°16'57.38" W035°23'3.48"

Decimal S-9.28261 W-035.38408

AMAPÁ

Santana

Jeep Club

WGS84 S00°2.505' W051°6.448'

G/M/S S0°2'30.3" W051°6'26.89"

Decimal S-0.04175 W-051.10747

AMAZONAS

Humaitá

Posto Gasolina - Banheiro, chuveiro wi-fi.
WGS84 S07°30.711' W063°1.998'
G/M/S S07°30'42.66" W063°1'59.88"
Decimal S-7.51185 W-063.0333

BAHIA

Andaraí

"Ficamos bem estacionados na frente da casa da D. Neide (dona do posto de gasolina Eden, da entrada), ao lado da escola Luis Viana Filho, logo passando a ponte, com um bom espaço para manobra. Cedeu luz e água. Como não é a primeira vez que motorhomes ficam estacionados lá, acho que vale incluir na lista. Afinal, tem a trilha do Vale do Pati que chega por ali, bem pertinho. Não quis aceitar mas pagamos um valor para ela".

Camping Fazenda Marimbus - BA 142. N° 2350. (Sem Luz e Água)

WGS S 12°46.129' W 041°19.817'
G/M/S S 12°46'07.74" W041°19'49.02"
Decimal S - 12.76882 W - 41.33028

Arraial D'Ajuda

Estacionamento - Distante uns 6 km do trevo de entrada cobra R\$20,00 a diária com luz.

WGS84 S16°29.282' W039°04.488'
G/M/S S16°29'16.92" W039°04'29.28"
Decimal S-16.48803 W-39.07480

Barra Grande (Península de Maraú)

Camping Pousada Recanto da Sereia - Península de Maraú, Praia Taipú de Fora.

WGS 84 S 13° 55.847' W 038° 55.839'
G/M/S S 13° 55' 50.82" W 038° 55' 50.34"
Decimal S- 13.93078 W- 38.93065

Caldas do Jorro (Jorrinho)

Posto Jorrinho - Rod. BR 116, Km 294

WGS 84 S 11° 03.244' W 038° 50.372'
G/M/S S 11° 03' 14.64" W 038° 50' 22.32"
Decimal S- 11.05407 W - 38.83953

Camaçari

Posto Paraíso - BR - BA 099 - Linha do Coco, na rotatória de acesso à praia de Guarajuba (boa base pra atravessar a Linha do Coco e Linha Verde). Cede luz.

WGS 84 S 12° 38.654' W 038° 04.525'
G/M/S S 12 38' 39.24" W 038° 04' 31.50"
DECIMAL S - 12.64423 W - 38.07542

Camamu

Marina São Jorge e Posto Camarada - Na BA - 001, entrar à direita: 400 m antes da ponte de acesso à Camamu (sentido Itacaré/Camamu)

WGS84 S13°56.999' W039°6.191'
G/M/S S13°56'59.94" W039°6'11.46"
Decimal S-13.94998 W-39.10318

Canavieiras

Pousada Costa Verde - Praia da Costa propriedade do Sr. João. (73) 3284-1608 ou 9995-9034.

pousada.costaverde@bol.com.br

WGS84 S15°40.485' W38°56.019'
G/M/S S15°40'29.1" W038°56'1.14"
Decimal S-15.67475 W-38.93365

Capim Grosso

Posto (Shell) Elite 3 - Rede Silva no Km 271 da BR 324

WGS84 S11°23.073' W39°59.725'
G/M/S S11°23'4.38" W039°59'43.5"
Decimal S-11.38455 W-39.99542

Caravelas

Estacionamento do Parque Nacional Marinho de Abrolhos - Praia do Kitongo s/n. (73) 3297-2258. Depois da visita autorizaram pernoitar no local (mas depende de autorização do administrador local).

WGS84 S17°44.680' W039°114.167'
G/M/S S17°44'40.8" W039°14'10.02"
Decimal S-17.74467 W-39.23612

Cumuruxatiba

Camping Aldeia da Lua - Av. Beira Mar s/n - Centro - Praia do Píer (73) 35731175 (camping legal, beira mar acesso ruim)

WGS84 S17°6.397' W039°10.948'
G/M/S S17°06'23.82" W039°10'56.88"
Decimal S-17.10662 W-39.18247

Encruzilhada (após Cândido Sales no sentido N/S)

Branca Posto Kelly - na BR116 (Shell)

WGS84 S15°31.786' W040°14.883'
G/M/S S15°31'47.16" W040°14'52.98"
Decimal S-15.52977 W-40.24805

Feira de Santana

Auto Posto Hotel Elite 2 - Rede Rede R.S. Silva (antigo Flecha) Apoio - BR101, km 166, entroncamento com a BR102 em Conceição do Jacuípe (75)3683 1781 e 3683 1344

WGS84 S12°21.628' W038°50.150'
G/M/S S12°21'37.68" W038°50'09"
Decimal S-12.3604 W-38.83583

Auto Posto BR - na BR116 lado direito sentido N/S

WGS84 S12°21.486' W039°06.065'
G/M/S S12°21'29.16" W039°06'3.9"
Decimal S-12.3581 W-39.10108

Gandu

Auto Posto Restaurante Novo Flecha Apoio - BR101 km371, Rede Atlântica (73) 3254 1439

WGS84 S13°46.345' W039°29.678'
G/M/S S13°46'20.7" W039°29'40.68"
Decimal S-13.77242 W-39.49463

Ibotirama

Hotel Velho Chico - Rua Gen. Teixeira Lott, 280 - Alto do Fundão.

WGS S 12°10.486' W 043°13.483'
G/M/S S 12°10'29.16" W043°13'28.98"
Decimal S - 12.17477 W - 43.22472

Posto Santa Helena

WGS 84 S 12° 10.373' W 043° 12.199'
G/M/S S 12° 10' 22.38" W 043° 12' 11.94"
Decimal S - 12.17288 W - 43.20332

Ilha de Itaparica

Camping Praia de Berlingue Rodovia do Cacha Pregos, (BA 882), km 4,6 - Vera Cruz (Entrar no km 21 da BA 001) - (71) 9993-0606 (Vivo); (71) 9993-6008 (Vivo); (71)3638-2435 (Vista pra Salvador)

WGS84 S13°6.102' W038°45.322'
G/M/S S13°6'12" W038°45'1932"
Decimal S-13.1017 W-38.75537

Ilhéus

Camping no Parque de Exposições Rodovia BA 001, km 05. Na direção Ilhéus-Olivença (73)99369888 (passando barraca Gabriela estrada pra Ilheus/Olivença)

WGS84 S14°51.589' W039°1.498'
G/M/S S14°51'35.34" W039°129.88"
Decimal S-14.85982 W-39.02497

Camping Sítio Itaparica (Romilda) - Restrições quanto a segurança. Rod. Ilhéus Una Canavieiras km 23 (73) 3269-2127 e 9965-8148

WGS84 S15°1.059' W038°59.922'
G/M/S S15°1'3.54" W038°59'55.32"
Decimal S-15.01765 W-38.9987

Camping do Edmundo Estrada ilhéus/Itacaré no pé da serra

WGS84 S14°28.766' W039°1.947'
G/M/S S14°28'45.96" W039°156.82"
Decimal S-14.47943 W-39.03245

Pátio do Ilheus North Hotel BA 001


WGS84 S14°29.587' W039°02.198'
G/M/S S14°29'35.22" W039°02'11.88"
Decimal S-14.49312 W-39.03663

Pousada Bicho D'Água - Rua Acerola, 153 (transversal a BA 001 no sentido de Itacaré)

WGS S 14°44.289' W 039°03.824'
G/M/S S 14°44'17.34" W039°03'49.44"
Decimal S - 14.72815 W - 39.06373

Itabuna

Posto Roni - BR101 cedem luz

WGS84 S 14° 48.484' W 039° 17.745' 
G/M/S S 14° 48' 29.04" W 039° 17' 44.70"
Decimal S - 14.80807 W - 39.29575

Itacaré Distrito de Barra Grande

Fazenda Maná Floricultura e Paisagismo Rod. BA001, km 42 Norte, após o trevo do distrito de Barra Grande, percorrer 6 km (estrada de chão) no sentido Ilhéus/Itacaré (fica à esquerda). Proprietário Sr. Nelson (73) 9983-8938. R\$30,00/dia com água e luz.

WGS84 S 14° 24.813' W 039° 3.377'
G/M/S S 14° 24' 48.78" W 039°3' 22.62"
Decimal S-14.41355 W-39.05628

Itagimirim

Auto Posto Rest. Flecha Apoio - BR101, km 556. (73)3289 2133

WGS84 S16°03.500' W039°37.104'
G/M/S S16°03'30" W039°37'6.34"
Decimal S-16.05833 W-39.6184

Itamaraju

Posto Serral (Shell) - BR 101, km 806 a 172 km de Porto Seguro. Água e energia grátis - Com o Sr. Antônio. Tranquilo e seguro.

WGS S 17°00.041' W 039°33.037'
G/M/S S 17°00'02.46" W039°33'02.22"
Decimal S - 17.00068 W - 39.55062

Itatiaia do Alto Bonito

Posto BR na BR 324

WGS84 S11°25.583' W039°53.082'
G/M/S S11°25'34.98" W039°53'4.92"
Decimal S-11.42638 W-39.8847

Itatim

Posto Uirapuru - na BR 116 enorme com tomada disponível para MH.

WGS84 S12°41.654' W039°41.968'
G/M/S S12°41'39.24" W039°41'58.08"
Decimal S-12.69423 W-39.69947

Juazeiro

Posto Juazeiro 5 - BR 407 no Km 8 antes do Atacadão (lado esquerdo). Possui Segurança armada circulando em motos a noite toda. Banheiros limpíssimos.

WGS84 S9°28.115' W040°28.835'
G/M/S S9°28'6.9" W040°28'50.1"
Decimal S-9.46858 W-40.48058

Lençóis (Chapada Diamantina)

Camping Lumiar Pousada - Praça do Rosário, 70 - Centro (75)3334-1241

WGS84 S12°33.842' W041°23.330'
G/M/S S12°33'50.52" W041°23'19.8"
Decimal S-12.56403 W-41.38833

Mata de São João (Praia do Forte)

Albergue Praia do Forte Hostel/Espaço Motor Homes Rua da Aurora 03. O acesso é fácil. Logo na entrada da Vila, dobra-se à direita na esquina da Porto Mar no centrinho, com café da manh- Passeios Turísticos, segue mais 100 metros e chega ao Albergue. Reserva pelo telefone (071)3676-1094, www.albergue.com.br

WGS84 S12°34.682' W038°00.486'
G/M/S S12°34'40.92" W038°00'29.16"
Decimal S-12.57803 W-38.0081

Outra opção: Passar o dia estacionando na frente do campo de futebol na av. do Farol em dias de semana.

WGS84 S12°34.482' W038°0.341'
G/M/S S12°34'28.92" W038°0'20.46"
Decimal S-12.5747 W-38.00568

Morro de São Paulo

Estacionamento Ponta do Curral

WGS84 S13°22.042' W038°58.295'
G/M/S S13°22'2.52" W038°58'17.7"
Decimal S-13.36737 W-38.97158

SESI Valença

WGS84 S13°21.358' W039°03.909'
G/M/S S13°21'22.42" W039°3'55.54"
Decimal S-13.35597 W-39.06515

Mucugê (Chapada Diamantina)

Posto Serra Verde na entrada da cidade (uns 500 metros do centro histórico).

WGS84 S 13° 0.170' W 041° 22.725'
G/M/S S 13°0.0' 10.20" W 041° 22' 43.50"
Decimal S-13.00283 W-41.37875

Pousada Refúgio da Serra - Rua Caitité, 40 - Centro Histórico.

WGS S 13°00.269' W 041°22.135'
G/M/S S 13°00'16.14" W041°22'08.10"
Decimal S - 13.00448 W - 41.36892

Praça Central em frente à igreja (amigos ficaram, com direito a água - própria da praça - e luz de um vizinho que ofereceu).

WGS 84 S 13°0.240' W 041°22.063'
G/M/S S 13°0.0'14.40" W 041° 22'03.80"
Decimal S-13.00400 W-41.36772

Estacionamento do Mercado Público (fora dos dias de feira), que fica na Praça dos Garimpeiros. Água no local.

Nova Viçosa

Camping Doce Mar Av. Oceânica km3 (BA001 / BA418), Praia do Pau fincado (73) 3208-1173 3208-1173; (73)7088 (Vivo)

WGS84 S17°54.650' W039°23.167'
G/M/S S17°54.39" W039°23'10.02"
Decimal S-17.91083 W-39.38612

Olivença (ver Romilda - Restrições quanto à segurança)

Cabana Fest Sol - BA 001, Estrada Ilhéus - Olivença, em frente a Pousada Chalés Costa do Sol.

WGS S 14°55.373' W 039°01.153'
G/M/S S 14°55'22.38" W039°01'09.18"
Decimal S - 14.92288 W - 39.01922

Paulo Afonso

LENO Water Park (à beira do lago e próximo à ponte de acesso ao centro)

WGS84 S09°25.849' W038°13.521'
G/M/S S09°25'50.49" W038°13'31.26"
Decimal S-9.43082 W-38.22535

Posto da Mata (entroncamento BR101/BR418)

Giovanni Lancheria e Centro Comercial Trevo. No entroncamento da estrada que vem de Teófilo Otoni (por Nanuque) com a BR101 (Gov. Mário Covas). Local para MH com luz e água, produtos e limpeza de primeira. Donos muito receptivos. www.trevoCentroComercial.com.br (73) 9926-5120

WGS 84 S 17° 53.507' W 039° 49.104'
G/M/S S 17° 53' 30.42" W039° 49' 6.24"
Decimal S-17.89178 W-39.81840

Ponta do Corumbau

Villa Segovia fica depois de Caraíva (perto da Praia do Espelho) em direção ao sul +/- 12 Km. Entre Cumuruxatiba (Prado) e Caraíva. <http://www.corumbaunet.com.br/sites/vilaseg/> (trecho de estrada de chão)

WGS84 S16°55.948' W039°8.989'
G/M/S S16°55'56.88" W039°8'59.34"
Decimal S-16.93247 W-39.14982

Porto Seguro

Mundaí Praia Camping Av Beira Mar, Km 04 www.campingmundai.com.br/

WGS84 S16°24.543' W039°02.940'
G/M/S S16°24'32.58" W039°02'56.4"
Decimal S-16.40905 W-39.04900

Posto BR - Rodovia de acesso à Porto Seguro (BR367) em frente à pista do aeroporto.

WGS84 S16°26.182' W039°4.663'
G/M/S S16°26'10.92" W039°04'39.78"
Decimal S-16.43637 W-39.07772

Prado

CCB (BA-03) Av. Parque Waine, 3.460 - Praia do Farol, 7 km do centro da cidade. Estrada que vai para Cumuruxatiba. (73)8112 7064

WGS84 S17°17.414' W039°13.324'
G/M/S S17°17'24.84" W039°13'19.44"
Decimal S-17.29023 W-39.22207

Camping do Hotel Mar e Sol. Rua D. Pedro II, 330 - Novo Prado. Possui 6 boxes com água, energia, captação de esgoto/servida e Wi-fi. Aberto o ano todo. O site é www.hotelmaresol.com.br. (73) 3298-1626 e (73) 3298-1429

WGS84 S17°20.409' W039°13.094'
G/M/S S17°20'24.48" W039°13'5.64"
Decimal S-17.34013 W-39.21823

Camping Fruta Coco Rua Dom Pedro II, 158 - No centro da cidade, beira de praia e grande área de camping. (73)9992-1944 (só na temporada).

WGS84 S17°20.546' W039°13.064'
G/M/S S17°20'32.76" W039°13'3.84"
Decimal S-17.34243 W-39.21773

Estacionamento do restaurante do Capitão Av 2 de Julho em frente à praia do Centro.

WGS84 S17°20.651' W039°12.986'
G/M/S S17°20'39.06" W039°12'59.16"
Decimal S-17.34418 W-39.21643

Praia do Forte (Ver Mata de São João)

Presidente Tancredo Neves

Posto Água Mineral - BR 101, Km 310, Bairro Moenda.

WGS S 13°18.133' W 039°20.759'
G/M/S S 13°18'07.98" W039°20'45.54"
Decimal S - 13.3022 W - 39.34598

Rio de Contas (Chapada Diamantina)

Camping Raposo - Rodovia BA-148 km8 - Vale do Raposo - (77)3475-2111

WGS84 S13°36.030' W041°48.9011'
G/M/S S13°36'1.8" W041°48'54.66"
Decimal S-13.6005 W-41.81518

Estacionamento Cruzeiro na rotatória da entrada da cidade

WGS84 S13°35.340' W041°49.115'
G/M/S S13°35'20.40" W041°49'6.90"
Decimal S-13.5890 W-41.8185

Santa Cruz de Cabrália

Camping Yaya Rod. BR 367, km 83, nº 400 - Av. Beira Mar. Pto referencia: Praça do Coração de Cabrália. (73)328 211 34 e 91283126

WGS84 S16°17.331' W039°01.406'
G/M/S S16°17'19.86" W039°01'24.36"
Decimal S-16.28885 W-39.02348

Mutary Beach Camping - BR367, Km 80, Praia de Mutary (à beira mar).

WGS 84 S 16° 19.496' W 039° 01.260'
G/M/S S 16° 19' 29.76" W 039° 01' 15.60"
Decimal S - 16.32493 W - 39.02100

Teixeira de Freitas

Estacionamento São Cristovão - BR 101 (Rod. Mário Covas), Km 866 (sentido Teixeira/Eunápolis), aceita MH oferecendo luz, banho quente, monitoramento com câmeras (R\$20,00 o pernoite com café da manhã).

WGS S 17°26.545' W 039°41.516'

G/M/S S 17°26'32.70" W039°41'30.96"

Decimal S - 17.44242 W - 39.69193

Posto Malacarne Br 101

WGS84 S17°35.229' W039°44.502'

G/M/S S17°35'13.74" W039°44'30.12"

Decimal S-17.58715 W-39.7417

Una (Vila de Comandatuba)

Pousada Real - Rua Principal, s/n, na entrada da Vila à esquerda, permitem o uso de energia elétrica e a piscina do local, mediante passeio de barco até o bar de praia pertencente a pousada (preço justo).

WGS 84 S15°21.405' W 038°59.298'

G/M/S S15°21'24.30" W 038°59'17.88"

Decimal S -15.35675 W-38.98830

Uruguca - Distrito de Serra Grande

Floricultura Manã - À beira da rodovia BA001, km 42 (ilhéus/Itacaré) lugar bom, apenas, para pernoitar com luz e água. Proprietário Nelson.

WGS84 S14°24.813' W039°03.378'

G/M/S S14°24'48.78" W039°03'22.56"

Decimal S-14.41355 W-39.05627

Valença

Camping Centro de Lazer do SESI Rua Álvaro Maciel s/n, Bairro Jacaré. Tel. (75) 3741-3040 e 3741-3040 sesival@neth.com.br (ver Morro de São Paulo).

WGS84 S13°21.358' W039°03.909'

G/M/S S13°21'22.48" W039°03'55.54"

Decimal S-13.35597 W-39.06515

Estacionamento Ponta do Curral - BA 885, s/n, (final).

WGS 84 S 13°22.034' W 038°58.295'

G/M/S S 13°22'02.04" W 038°58'17.70"

Decimal S -13.36726 W -38.97158

Vitória da Conquista

Auto Posto São Marcos - Rodo Rede BR116, km 835 (uns 7km antes de VC sentido S/N).

WGS84 S 14°57.119' W040°53.939'

G/M/S S 14°57'7.14" W040°53'56.34"

Decimal S-14.95198 W-39.89898

Posto BR (Churrascaria Boi na Brasa) - Anel Viário do Contorno - BR 116, na entrada da cidade. Cedem luz, água e banheiro.

WGS 84 S 14°49.302' W 040°48.842'

G/M/S S 14°49'18.12" W 040°48'50.52"

Decimal S -14.82170 W -40.81403

CEARÁ

Aracati, Canoa Quebrada

Pousada Via Lactea Praia de Canoa Quebrada, Rua Descida da Praia esquina com Beira Mar, Aracati.

F. Jackson e Karen, (88) 9 9964 - 1339 - WhatsApp 9 8115 9234 - Vivo

WGS84 S04°31.400' W037°42.260'

G/M/S S04°31'24" W037°42'15.6"

Decimal S-4.52333 W-37.70433

Sítio Cumbe Criadouro de ostras, camarão e caranguejo. Falar com Gilson Xavier (88) 96701601.

WGS84 S04°29.363' W037°29.363'

G/M/S S04°29'21.76" W037°29'14.37"

Decimal S-4.48938 W-37.7706

Aquiraz (ver COFECO)

Fortaleza

Estacionamento Central Park - Rua Osvaldo Cruz, 20 - B. Meireles.

WGS S 03°43.559' W 038°29.836'

G/M/S S 03°43'33.54" W038°29'50.16"

Decimal S - 3.72598 W - 38.49727

COFECO (colônia de férias dos funcionários da Coelce) - Não é camping mas recebe bem motorhomes.

Perto do Beach Park e a 15 km do centro de Fortaleza, tem água forte e tratada, energia muito boa, portaria 24 horas e a ronda da PM do Ceará passa aqui de duas em duas horas. Mercadinho na porta. A praia é muito bonita e no final do camping tem o rio Pacoti (que divide os municípios de Fortaleza e Aquiraz).

WGS84 S03°48.749' W038°24.604'

G/M/S S03°48'28.74" W038°24'36.24"

Decimal S-3.8798 W-38.41007

Pousada Praia Sul (Kátia) Av. Dioguinho, nº1705 esquina c/Francisco de Francesco D'Angelo). Fones (85) 3262.9566/9658.3949(Tim)/8834.2135(Oi). www.pousadapraiasul.blogspot.com.br

(pousadapraiasul@yahoo.com.br).

WGS84 S03°43.931' W038°27.492'

G/M/S S03°43'55.86" W038°27'29.52"

Decimal S-3.73218 W-38.4582

Fortim

Posto Fortim (BR) na CE 040 Fornece energia e água

WGS84 S04°27.131' W037°48.720'

G/M/S S04°27'7.8624" W037°48'43.2"

Decimal S-4.45218 W-37.812

Guaramiranga

Camping Alto da Serra - Rodov. Carlos Jereissati Km 110 - Zona Rural.

WGS S 04°16.283' W 038°56.774'

G/M/S S 04°16'16.97" W038°56'46.46"

Decimal S - 4.27138 W - 38.94624

Jijoca de Jericoacara

Camping Pousada (Barraca) do Tião - Sítio Lagoa Paraíso s/n com bastante sombra de cajueiros. (88) 99927-7563 (Tim)

WGS84 S02°52.722' W040°27.289'

G/M/S S02°52'43.32" W040°27'17.34"

Decimal S-2.96203 W-40.45482

Maranguape

Museu da Cachaça No estacionamento do Museu da Cachaça - Ypióca.

WGS84 S03°56.597' W038°39.818'

G/M/S S03°56'35.82" W038°39'49.09"

Decimal S-3.94328 W-38.66363

Paracurú

Restaurante Pedra Rachada - Rua Gabriel Ferreira Neri, s/n. - Praia de Pedra Rachada.

WGS S 03°23.994' W 039°00.756'

G/M/S S 03°23'59.64" W039°00'45.36"

Decimal S - 3.39990 W - 39.01260

Praia de Patos

Acampamento selvagem Junto ao Restaurante Chalan que oferece cortesia de banheiro. Proprietários muito simpáticos.

WGS84 S02°59.608' W039°44.107'

G/M/S S02°59'36.46" W039°44'6.43"

Decimal S-2.99346 W-39.73512

Ubajara

Marina Camping Hotel - Rodovia CE-187, Serra de Ibiapaba a 5 Km de Ubajara.

WGS 84 S 03° 53.417' W 040° 54.350'

G/M/S S 03° 53' 25.02" W 040° 54' 31.80"

Decimal S- 3.89028 W - 40.90883

DISTRITO FEDERAL

Brasília

Albergue da Juventude - Localizado na Asa Norte, o hostel, tem uma área com capacidade para cerca de 40 motor homes. Diária de R\$30,00 por pessoa.

WGS 84 S15° 46.145' W047° 54.684'
G/M/S S15° 46' 08.55" W047° 54' 41.04"
Decimal S-15.76908 W-47.91140

Clube do Congresso Sede Campestre QI 16 - Lago Norte (61) 33681116 www.clubedocongresso.com.br

* Só tem acesso se for convidado de associado!

WGS84 S15°46.242' W047°49.990'
G/M/S S15°46'14.52" W047°49'594"
Decimal S-15.7707 W-47.83317

ESPÍRITO SANTO

Aracruz

CCB - ES-04 Rodovia ES 010 - km 52,3 (Estrada da Barra do Sahy - Praia de Putiri) (27) 3250-7050 e 27-9.9640-3349 (Vivo) - ccb@campingclube.com.br

WGS84 S19°54.564' W040°06.203'
G/M/S S19°54'33.84" W040°06'12.18"
Decimal S-19.9094 W-40.10338

Barra de São Francisco

Hotel Park Fazenda Paraíso - Rodov. ES-320. Km 09 - Estrada Barra de São Francisco à Ecoporanga - Ponte Rio São Mateus.

WGS 84 S 18°41.461' W 040°53.038'
G/M/S S18°41'27.66" W 040°53'02.28"
Decimal S -18.69102 W -40.88397

Cachoeiro de Itapemirim

Itaoca Pousada Camping Av. Beira Mar s/n° - Praia de Itaoca (28) 3529-1409 e 8804 5549

WGS84 S20°54.578' W040°47.017'
G/M/S S20°54'34.68" W040°47'1.02"
Decimal S-20.90963 W-40.78362

Camping e Pousada Itaipava Av. Itapemirim, s/n - Praia de Itaipava (28) 3529

1324 contato@campingitaipava.com.br
WGS84 S20°53.838' W040°46.629'
G/M/S S20°53'50.28" W040°46'37.74"
Decimal S-20.8973 W-40.77715

Guarapari

CCB-ES-01 Rua Salinas, s/n°, (Praia de Setiba) (27) 3262-1325 www.campingclub.com.br

WGS84 S20°37.948' W040°26.487'
G/M/S S20°37'56.94" W040°26'29.22"
Decimal S-20.63248 W-40.44145

Clube Siribeira Iate Clube No centro, entre as praias de Areia Preta e Castanheiras, chegar até as 17 h. (27)3262 9006

WGS84 S20°40.495' W040°29.820'
G/M/S S20°40'29.7" W040°29'49.2"
Decimal S-20.67492 W-40.4970

Camping Costa Mares Av. Epaminondas de Almeida Praia de Santa Mônica (show)

WGS84 S20°37.770' W040°26.739'
G/M/S S20°37'46.2" W040°26'44.34"
Decimal S-20.6295 W-40.44565

Estacionamento do Dino - Ponte de Guarapari

WGS84 S20°40.104' W040°29.888'
G/M/S S20°40'6.24" W040°29'53.28"
Decimal S-20.6684 W-40.49813

Ibiraçú

Posto ROTA 10 - BR 101, km 210 - Centro - Entre João Neiva e Fundão, próximo a rotatória de acesso à Aracruz.

WGS 84 S 19° 48.988' W 040° 22.045'

G/M/S S 19° 48' 59.28" W 040° 22' 02.70"

Decimal S - 19.81647 W - 40.36742

Restaurante Rota 101 - Rodovia BR 101 - Km 212,5 - Energia em frente aos banheiros.

WGS84 S19°48.972' W040°22.044'

G/M/S S19°48'58.32" W040°22'2.64"

Decimal S-19.8162 W-40.3674

Itapemirim

Pousada Camping Itaóca - Av. Beira Mar s/n - Praia de Itaóca.

WGS84 S 20°54.577' W 040°47.017'

G/M/S S 20°54'34.62" W040°47'04.26"

Decimal S - 20.90962 W - 40.78452

Jacaraípe

Capuba Camping (Rod. ES 010), Rod. do Sol, lote 2 qd 1 - (27) 9.9958-1639. A entrada está na rua de terra exatamente no milestone 18 da ES 010 mas, é preciso andar até o portão de madeira (uns 30 mts adiante, na mesma rua), para acionar a campainha, quase imperceptível ao seu lado direito.

WGS84 S20°06.578' W040°10.440'

G/M/S S20°06'37.5" W040°10'26.4"

Decimal S-20.11042 W-40.1740

Linhares

Posto Paradão 101 -

WGS 84 S 19° 29.457' W 040° 07.672'

G/M/S S 19° 29' 27.42" W 040° 07' 40.32"

Decimal S -19.29457 W -40.07672

Marataízes

Camping e Pousada Jubarte - 15km ao sul de Marataízes - Praia de Boa Vista - estrutura para barraca mas aceita MH (28)9963 7066. Atenção observação: O acesso só é possível para motor homes pequenos.

WGS 84 S21°09.450' W 040°53.736'

G/M/S S21°09'27.00" W 040°53'44.16"

Decimal S -21.15750 W -40.89560 S21

Camping Pousada Alto da Praia Estrada dos Cancelas, 111 - <http://www.altodapraia.com.br/> Praia

Principal, próximo da rodoviária

WGS84 S21°3.145' W040°50.158'

G/M/S S 21°3'8.7" W040°50'9.48"

Decimal S-21.05242 W-40.83597

Camping do Siri Rodovia do Sol km 9 - Praia do Siri (28) 3532 8110 e 3325 2202

www.campingdosiri.com.br/

WGS84 S21°6.991' W040°51.487'

G/M/S S21°6'59.46" W040°51'29.22"

Decimal S-21.11652 W-40.85812

Camping Xodó Praia de Marobá Rodovia do Sol

WGS84 S21°10.933' W040°55.417'

G/M/S S21°10'56" W040°55'25"

Decimal S-21.18222 W-40.92361

Mimoso do Sul

Posto JR - BR 101, Km 440 - Zona Rural.

WGS S 21°05.648' W 041°15.042'

G/M/S S 21°05'38.88" W041°15'02.52"

Decimal S - 21.09413 W - 41.25070

Nova Almeida

Espaço Cultural Casa Camping - Av. Linhares, 828, Praia Grande/ Fundão

WGS 84 S 20°02.840' W 040°11.410'

G/M/S S 20°02'50.40" W 040°11'24.60"

Decimal S -20.04733 W -40.19017

Serra

Auto Posto 5 Estrelas - Rod. BR 101 Norte, km 245, Calogi.

WGS84 S 20°04.061' W 040°22.018'

G/M/S S 20°04'03.66" W040°22'01.08"

Decimal S - 20.06768 W - 40.36697

São Mateus

Posto Rio Negro - BR 101, km 70 - SEAC (estacionamento fechado com luz e energia)

WGS84 S18°44.783' W039°51.695'

G/M/S S18°44'46.98" W039°51'41.7"

Decimal S-18.974638 W-39.86158

Vila Velha

Lava jato (Estacionamento) - Rua Desembargador Augusto Botelho em frente ao Ed. Margareth, nº 46

WGS84 S20°19.852' W040°16.517'

G/M/S S20°19'51.12" W040°16'31.02"

Decimal S-20.33087 W-40.27528

Vitória

AABB - ES 010, Km 7,5 - praia de Manguinhos. Fica no sentido Serra/Jacaraípe. Fone 27 3243.1138.

Cobra uma pequena taxa. Tem uma área exclusiva para MHs.

WGS84 S20°11.753' W040°12.302'

G/M/S S20°11'45.18" W040°12'18.12"

Decimal S-20.19588 W-40.20503

GOIÁS

Abadiânia

Estacionamento da Pousada Santa Helena. Av. Frontal, 569. Pátio bom, seguro e com energia ao lado da Casa de Dom Inácio.

WGS84 S 16° 10.963' W 048° 42.497'

G/M/S S 16° 10' 57.78" W 048° 42' 29.82"

Decimal S -16.18272 W-48.70828

Estacionamento da Pousada São Francisco de Assis - Av. Frontal. Pátio bom, seguro e com energia ao lado da pousada Santa Helena e perto da casa de Dom Inácio.

WGS 84 S 16° 11.015' W 048° 42.562'

G/M/S S 16° 11' 00.90" W 048° 42' 33.72"

Decimal S - 16.18358 W - 48.70937

Alexânia

Estacionamento Externo Brasil Kirin - BR060, km 22 amplo, com segurança e muitos caminhoneiros.

WGS 84 S 16° 07.104' W 048° 23.957'

G/M/S S 16° 07' 06.24" W 048° 23' 57.42"

Decimal S - 16.11840 W - 48.39928

Alto Paraíso do Goiás

Balneário Paraíso dos Pândavas - Rod. GO 239, km 14 - Zona Rural.

WGS84 S 14°09.432' W 047°40.535'

G/M/S S 14°09'25.92" W047°40'32.10"

Decimal S - 14.1720 W - 47.67558

Camping e Chalés Alvorada Rua Elisio Bandeira, Quadra 61 (62)446 1525 www.campingalvorada.kit.net/

WGS84 S14°08.068' W047°31.266'

G/M/S S14°08'34.68" W047°31'15.96"

Decimal S-14.13447 W-47.5211

Camping Pacha Mama Em Alto paraíso de Goiás tomar à esquerda - GO 0239- sentido São Jorge. Fica no

Km 17 www.pachamama.tur.br 'O Caminho da Mãe Natureza' WGS84 S14°08.604' W047°39.579'

G/M/S S14°08'36.24" W047°39'34.74"

Decimal S-14.1434 W-47.65965

Aruanã

Camping do Sesi Av. Altamiro Caio Pacheco, s/n Setor Nova Aruanã (62)3376 1221 e 3216 0449

WGS84 S14°54.482' W051°04.920'

G/M/S S14°54'289" W051°04'55.2"

Decimal S-14.90803 W-51.082

Caldas Novas

Lagoa Termas Parque - Rodovia Pires do Rio (GO 309), km 5 Bairro Lagoa Quente (64)3453 1140 e 3453 1250 (64) 9275-5833

WGS84 S17°41.493' W048°35.054'

G/M/S S17°41'29.58" W048°35'3.24"

Decimal S-17.69155 W-48.58423

CCB-GO-02 Rodovia Ipameri, (GO 213 km 3) (61) 3223-6561

WGS84 S17°43.167' W048°35.699'

G/M/S S17°43'10.02" W048°35'41.94"

Decimal S-17.71945 W-48.59498

Camping Tropical 1 Alameda das Termas, s/n - Centro (64) 3453-1120

WGS84 S17°44.292' W048°37.580'

G/M/S S17°44'17.53" W048°37'34.82"

Decimal S-17.7382 W-48.62634

Camping Tropical 2 Rua R, Quadra 13 Jardim Roma (64) 3453-1120

WGS84 S17°44.784' W048°37.340'

G/M/S S17°44'47.06" W048°37'20.39"

Decimal S-17.74641 W-48.62233

Estacionamento Posto Petromax Rua José Borges, 300 - Centro (esq com Av. Cel Bento de Godoy, 613. (64) 3453 2909 (64) 9231-2050. S17.74466;O48.62455. Estacionamento fechado, tranquilo, seguro e próximo de tudo. Pode-se usar os banheiros dos funcionários. Água e Luz mediante uma taxa diária.

WGS84 S17°44.679' W048°37.476'

G/M/S S17°44'40.74" W048°37'28.56"

Decimal S-17.74465 W-48.62460

Novilha de Ouro (Pousada) - Rodovia Ipameri (GO 213), km 2 (1 km antes do CCB) - (64) 9991-8355 Vivo; (64) 8145-3047 Tim; (64) 8401-5394 Oi; (64) 9239-4530 Claro - S17.71964; O48.60154 - Piscinas térmicas.

WGS84 S17°43.181' W048°36.096'

G/M/S S17°43'10.86" W048°36'5.76"

Decimal S-17.71968 W-48.60160

Terreno do França - Comporta 6 MH de meados de maio a final de agosto. Rua 3, Quadra 3, Lote 14. Residencial Paraíso. Fica no trevo de acesso ao CCB e Lagoa, 50 m do Posto de combustível anexo à Pousada Residencial Paraíso e próximo ao aeroporto. Água tratada, encanamento para detritos e água servida (individual). Contato com França (41)9972.2378.

WGS 84 S 17° 43.577' W 048° 37.169'

G/M/S S 17°43'34.61" W 048°37'10.13"

Decimal S- 17.72628 W- 48.61948

Colinas do Sul

Pousada Rancho da Ni - Estrada de Vila Borba, km 22 com estrutura pra pesca. Fone (62) 99651-3633 Vivo (WhatsApp).

WGS84 S14°3.5590' W048°9.4760'

G/M/S S14°03'33.54" W048°09'28.56"

Decimal S-14.05932 W-48.15793

Cristalina

Posto JK (Catavento) - BR 040, Km 102.

WGS 84 S 16°44.947' W 047°36.454'

G/M/S S 16°44'56.90" W 047°36'27.20"

Decimal S -16.74912 W -47.60756

Goiânia

Estacionamento Central Rua João de Abreu, 440 Setor Oeste (62) 8547.4705/3215.5864

WGS 84 S16°41.359' W049°16.092'

G/M/S S16°41'21.54" W049°16'5.52"

Decimal S-16.68932 W-49.2682

Indiara

Ponto de Apoio - BR 060, entre Indiara e Cesarina, no acesso para Linda Vista

WGS 84 S 17°04.568' W 049°49.187'

G/M/S S 17°04'34.10" W 049°49'11.20"

Decimal S -17.07613 W -49.81979

Itapirapuã

Posto Conquista - BR 070, Km 285,5. Energia fácil.

WGS S 15°49.073' W 050°36.375'

G/M/S S 15°49'04.40" W050°36'22.52"

Decimal S - 15.81789 W - 50.60626

Pirenópolis

Camping da AAB Av. Dr Olavo Batista, 47 - S Central- Telefone:(62) 3331-1106

WGS84 S 15° 51.014' W 048° 57.218'

G/M/S S 15° 51' 0.86" W 048° 57' 13.07"

Decimal S -15.85024 W -48.95363

Camping Encontro das Águas

WGS84 S15°50.862' W048°55.554'

G/M/S S15°50'51.70" W048°55'33.26"

Decimal S-15.84769 W-48.92591

Sombra da Mata - Estr. Serra dos Pirineus, 4,5km - (62) 3331-1114

WGS84 S15°50.664' W048°55.672'

G/M/S S15°50'39.84" W048°55'36.95"

Decimal S-15.8444 W-48.92693

Porangatu

AAB (Associação Atlética Banco do Brasil). Rua Rui Barbosa, s/n - Zona Rural.

WGS 84 S13°26.067' W 049°08.079'

G/M/S S13°26'04.02" W 049°08'58.74"

Decimal S -13.43445 W -49.14965

Rio Quente

Camping Park Trailer Esplanada à beira do rio super movimentado no feriado

WGS84 S 17°46.465' W048°45.345'

G/M/S S 17°46'27.9" W048°45'20.07"

Decimal S-17.77442 W-48.75575

Três Ranchos

Camping do Iate Clube - No final da Rua Juciana.

WGS 84 S 18°21.021' W 047°47.367'

G/M/S S 18°21'01.26" W 047°47'22.02"

Decimal S -18.35035 W -47.78945

Camping Ranhão do Lago Azul - Rod. Gustavo Capanema (GO-330) s/n

WGS 84 S 18°23.049' W 047°46.676'

G/M/S S 18°23'02.94" W 047°46'40.56."

Decimal S -18.38415 W -47.77793

Pousada Lago Azul - No final da Av. Maria Marcelina.

WGS 84 S 18°21.837' W 047°47.284'

G/M/S S 18°21'50.22" W 047°47'17.04"

Decimal S -18.36395 W -47.78807

Três Riachos

Sede da Secretaria de Turismo - Dispõe de banheiros, chuveiro elétrico, pontos de energia e iluminação.

MARANHÃO

Barreirinhas

Posto de Serviço na Av. 31 de Março (ao lado das dunas, no fim de semana não deixam estacionar pois tem muita 'zoeira' ali)

WGS84 S 02°45.234' W042°49.525'

G/M/S S02°45'14.04" W042°49'31.5"

Decimal S-2.75390 W-42.85542

Posto Rota dos Lençóis - Rua Anacleto de Carvalho, 260 (junto ao rio Preguiça, bem no centro) Cabem poucos MH (com luz e água).

WGS 84 S02°45.249' W 042°49.520'

G/M/S S 02°45'14.94" W 042°49'31.20"

Decimal S -2.75415 W -42.82533

Posto de Serviços na entrada da cidade (grande)

WGS84 S 02°45.885' W042°50.039'
G/M/S S 02°45'53.1" W042°50'2.34"
Decimal S-2.76475 W-42.83398

Carolina

Balneário Novo Banho - Situado na antiga Usina Hidrelétrica de Itapecurú - Bairro São João da Cachoeira.
WGS S 07°24.967' W 047°1.977'
G/M/S S 07°24'58.02" W047°12'58.62"
Decimal S - 7.41612 W - 47.21628

Raposa (região metropolitana de São Luis)

Arena Toca do Vale Restaurante - Estrada da Raposa (MA 203) rua da Batalha Premirin. (98) 996169651
(ligar antes)

WGS84 S 02°32.722' W044°13.863'
G/M/S S 02°32'43.3" W044°13'51.8"
Decimal S-2.54536 W-44.23106

São Bernardo

Posto de Serviços no centro da cidade à beira da MA034 (pernoitamos com luz)

WGS84 S 03°21.745' W042°25.403'
G/M/S S 03°21'44.7" W042°25'24.18"
Decimal S-3.36242 W-42.423

São Luis

AABB na Av. do Holandeses próximo da praia do Calhau. Solicitar permissão através de e-mail com antecedência. aabbsaoluis@elo.com.br (diretoria da AABB, vice-presidente Wilson Lopes 98 3235-1638)

WGS84 S02°29.579' W044°17.384'
G/M/S S02°29'34.74" W044°17'23.04"
Decimal S-2.49298 W-44.28973

MATO GROSSO

Barra do Garças

Araguaia Camping está localizado entre Barra do Garças-MT e Aragarças - GO. No encontro dos rios Garças e Aragarças, a 200 M das pontes, fazendo divisa entre dos estados. Av. Universitária, s/n, a 100 metros da ponte. Sr. Jorge - (66) 9953 0370. www.araguaiacamping.com

WGS84 S 15°53.472' W052°15.964'
G/M/S S 15°53'28.32" W052°15'57.84"
Decimal S-15.8912 W-52.26607

Parque das Águas Quentes - No final da Alameda das Águas Quentes, s/n (perímetro urbano), (66)99217-1057 (recomenda-se consultar pois cabe uns 15 RVs).

WGS S 15°52.972' W 052°12.710'
G/M/S S 15°52'58.33" W052°12'42.59"
Decimal S - 15.88287 W - 52.21183

Posto gasolina BR Ao redor da cidade há vários balneários.

WGS84 S 15°53.177' W052°10.474'
G/M/S S 15°53'10.61" W052°10'28.45"
Decimal S-15.88628 W-52.17457

Cáceres

Estacionamento do Hotel São Lucas - Rua dos Jornaleiros, 27, Bairro Vitória Régia. Fone: (65) 32231759

WGS 84 S16°06.609.' W 057°40.317'
G/M/S S16°06'36.54" W 057°40'19.02"
Decimal S -16.11015 W -40.67195

Village Hotel Av. São Luiz, 1399. No estacionamento do hotel mediante pagamento de uma taxa mas com café da manhã incluído. Tem wifi e piscina.

WGS84 S16°5.472' W057°40.832'
G/M/S S16°05'28.32" W057°40'49.91"
Decimal S-16.09120 W-57.68053

Chapada dos Guimarães

Camping Oásis Rua Fernando Correa, 394 - Centro (67)3301 2444 e 9977 0044
www.campingoasis.com.br/

WGS84 S15°27.662' W055°44.806'
G/M/S S15°27'39.72" W055°44'48.36"
Decimal S-15.46103 W-55.74677

Nova Xavantina

Balneário Praia do Chiquito 7 km da cidade. Chuveiro e churrasqueira.

WGS 84 S14°40.587' W 052°24.513'
G/M/S S14°40'35.22" W 052°24'30.78"
Decimal S -14.67645 W -52.40855 -

Porto Jofre

Camping Porto Jofre Próximo ao Hotel Porto Jofre. Boa infraestrutura e nas margens do Rio São Lourenço. 150 ao Sul de Poconé.

WGS84 S17°21.643' W056°46.014'
G/M/S S17°21'38.59" W056°46'0.84"
Decimal S-17.36072 W-56.76690

Tangará da Serra

Posto Gasolina Midia Moto Limpo, banheiro quente e poucas ruas do centro.

WGS84 S14°37.142' W057°28.864'
G/M/S S14°37'8.51" W057°28'51.85"
Decimal S-14.61903 W-57.48107

MATO GROSSO DO SUL

Aquidauana (Piraputanga (Distrito/Aldeia)

Camping Pousada Sol Amarelo - Margens do Rio Aquidauana com pesca liberada. Local calmo durante a semana. Rua Benjamim Constant, s/n, + 1,5 km estrada chão; Acesso pela MS 450, a 35 km da BR 262 (entrada por "dentro" de Aquidauana):(67) 3257-1000; (67) 98132-0011 (Oi - Whatsapp);

facebook.com/PousadaSolAmarelo;

WGS S 20°29.198' W 055°31.951'
G/M/S S 20°29'11.88" W055°31'57.06"
Decimal S - 20.48663 W - 55.53252

Bataguassu

Posto Prudentão - BR 267, Km 31,5.

WGS S 21°43.177' W 052°25.619'
G/M/S S 21°43'10.62" W052°25'37.14"
Decimal S - 21.71962 W - 52.42698

Bonito

Pousada Camping do Peralta Rua Ari Silva Machada, 500 - Bairro Formoso - (67) 3255-1901 e 9986 4711 <http://www.pousadadoperalta.com.br/>

WGS84 S21°07.111' W056°30.050'
G/M/S S21°07'6.66" W056°30'03"
Decimal S-21.11852 W-56.50083

Camping e Alberque da Juventude R. Lúcio Borralho, 716 (67) 3255-1462 e 3255-1022
www.ajbonito.com.br/

WGS84 S21°07.341' W056°30.135'
G/M/S S21°07'20.46" W056°30'8.10"
Decimal S-21.12235 W-56.50225

Camping Rio Formoso - Ao lado do Balneário Municipal, na entrada da cidade.

WGS 84 S 21° 10.516' W 056° 26.904'
G/M/S S 21° 10' 30.96" W 056° 26' 54.24"
Decimal S- 21.17527 W- 56.44840

Caarapó

Posto Petrobras São Fernando - BR 163, Km 135, com luz e água com segurança.

WGS S 22°38.852' W 054°48.643'
G/M/S S 22°38'51.12" W054°48'38.58"
Decimal S - 22.64753 W - 54.81072

Corumbá

Passo do Lontra Parque Hotel - Estrada Parque - Pantanal, KM 10.

WGS S 19°34.487' W 057°02.280'

G/M/S S 19°34'29.22" W057°02'16.80"

Decimal S - 19.57478 W - 57.03800

Pousada Santa Clara - Acesso MS 184, Pantanal Sul, Estrada do Parque, km 22 (estrada terra) - Zona Rural (67) 99665-1394 (Vivo) - (67) 99939-3570 (Vivo), (45)9105-9964 (Vivo).

WGS84 S19°26.817 W057°4.517'

G/M/S S19°26'49" W057°04'31"

Decimal S-19.44694 W-57.07528

Coxim

Auto Posto Faedo - BR 163, km 725,9. A 100 metros do rio coxim, restaurante, peixaria, conveniência, água boa e energia. facebook.com/PostoFaedo/ - (67)3291-1656 ou (67) 99686-5373

WGS 84 S 18° 32.037' W 054° 44.507'

G/M/S S 18° 32' 02.22" W 054° 44' 30.42"

Decimal S - 18.53395 W - 54.74.178

Camping Fazenda Paineiras - Rod. BR 163, Km 751.

WGS84 S 18°21.674' W 054°36.659'

G/M/S S 18°21'40.44" W054°36'39.54"

Decimal S - 18.36123 W - 54.61098

Miranda

Posto Saramandaia - BR 262, Km 547 - Zona Rural

WGS S 20°14.477' W 056°21.959'

G/M/S S 20°14'26.82" W056°21'57.54"

Decimal S - 20.24128 W - 56.36598

Nova Andradina

Posto Casa Verde (rede Small) - BR 267, km 125.

WGS 84 S 21°45.463' W 053°15.475'

G/M/S S 21°45'27.78" W 053°15'28.50"

Decimal S -21.75772 W -53.25792

Ponta Porã

Posto Shopping China - Avenida Internacional (na rotatória que divide BR/PY) com luz, água e segurança 24h.

WGS S 22°33.456' W 055°42.830'

G/M/S S 22°33'27.36" W055°42'49.80"

Decimal S - 22.55760 W - 55.71383

Parque de Exposições Alcindo Pereira (free) - Rua Coronel Ponce, no acesso do Km 112 da BR 463, com luz, água e segurança (com ônibus em frente).

WGS S 22°33.522' W 055°42.159'

G/M/S S 22°33'31.32" W055°42'09.54"

Decimal S - 22.55870 W - 55.770265

Rio Brilhante

Posto Ipiranga - Rua Prefeito Theofanes Barbosa, 2691.

WGS S 21°47.414' W 054°33.221'

G/M/S S 21°47'24.86" W054°33'13.28"

Decimal S - 21.79024 W - 54.55369

Rio Verde de Mato Grosso

Pousada Quedas D'água- Sete Quedas - MS 427, km 7 - Zona Rural - (67) 3292-1812 - (67) 99963-5224 (Vivo); (67) 99891-1106 (Vivo); facebook.com/pousadaquedasdagua;

WGS84 S18°56.363 W054°54.301'

G/M/S S18°56'21.78" W054°54'18.06"

Decimal S-18.93938 W-54.90502

MINAS GERAIS

Barroso

Posto Shell (Churrascaria Gaúcha) BR 265, no trevo de acesso da cidade de Barroso.

WGS84 S 21°10.537' W 043°58.168'

G/M/S S 21° 10' 32.22" W 043° 58' 9.48"
Decimal S - 21.17562 W - 43.96930

Bom Despacho

Posto Primavera - BR 262, Km 480
WGS S 19°47.122' W 045°15.141'
G/M/S S 19°47'07.32" W045°15'08.45"
Decimal S - 19.78537 W - 45.25235

Bom Repouso

Camping Rancho Cross Rod. MG-884 - Fernão Dias, km 17 - Bairro Araújo - (35)3461 1238 e 98167143 <http://campingranchocross.blogspot.com/>
WGS84 S22°29.535' W046°8.597'
G/M/S S22°29'32.1" W046°8'35.82"
Decimal S-22.49225 W-46.14328

Brumadinho

Pousada e Restaurante Nossa Fazendinha - a 2 km da cidade, apoio para visitar Inhotim. Rod. MG 040, Km 48, B. Fazenda Santa Cruz.
WGS S 20°07.431' W 044°11.985'
G/M/S S 20°07'25.86" W044°11'59.10"
Decimal S - 20.12385 W - 44.19975

Capitólio

Camping e Pousada do Rio Turvo Acesso de terra a dois km do asfalto. Rod. MG 050, s/n. Lago de Furnas. Para pequenos equipamentos pois a altura da entrada do portão é de 3m.
WGS84 S 20°38.531' W046°13.340'
G/M/S S 20°38'31.86" W046°13'20.04"
Decimal S-20.64218 W-46.22233

Camping Pousada Cachoeira do Lobo - Zona Rural de Guapé

WGS 84 S 20° 37.428' W 045° 55.310'
G/M/S S 20° 37' 25.68" W 045° 55' 18.60"
Decimal S - 20.62380 W - 45.92183

Clube Náutico na MG 50 entrar na estrada de acesso à hidrelétrica de Furnas a menos de 1 km, à esquerda está o clube.

WGS84 S 20°32.921' W045°37.170'
G/M/S S20°32'55.26" W045°37'10.20"
Decimal S-20.54868 W-45.61950

Posto Petro Qualy Rodovia 050, km 270, em frente ao lago, antes de chegar no trevo de Capitólio. Falar com o gerente Ronaldo Batista (tem net).

WGS84 S20°35.679' W046°03.933'
G/M/S S 20°35'40.74" W046°03'55.98"
Decimal S-20.59465 W-46.06555

Praia Municipal Domingos Gonçalves Machado - Estrada do Dique

WGS84 S 20°37.108' W 046°03.526'
G/M/S S 20°37'06.48" W046°03'31.56"
Decimal S - 20.61847 W - 46.05877

Rancho e Camping Malutra, Mar de Minas, com internet, apoio para Motorhome, banheiros e área de serviço. (37) 9904-4422 Ou 9111-4413

WGS 84 S 20° 36.827' W 045° 59.387'
G/M/S S 20° 36' 49.61" W 045° 59' 23.21"
Decimal S- 20. 61370 W-45.98978

Caxambu

Posto Shell na entrada da cidade lado direito - permite pernoite e fornece luz mediante pagamento.

WGS 84 S 21° 58.238' W 044° 55.661'
G/M/S S 21° 58' 14.28" W 044° 55' 39.66"
Decimal S - 21.97063 W - 44.92768

Estacionar para ir ao Parque das Águas em uma rua sem saída ao lado do parque.

WGS 84 S 21° 58.784' W 044° 56.780'
G/M/S S 21° 58' 47.04" W 044° 56' 46.80"
Decimal S - 21.97973 W - 44.94633

Conceição das Alagoas

Camping Ubatan Thermas - Parque MG-427, km 32 + 5km na Zona Rural - Conceição das Alagoas, perto

de Uberaba. Aberto de quinta a domingo. (34)3318 6700 www.ubatan.com.br/

WGS84 S20°1.191' W048°9.883

G/M/S S20°01'11.46" W048°09'52.98"

Decimal S-20.01985 W-48.16472

Congonhas

Parque Ecológico da Cachoeira. Rua Tem. Horácio Cordeiro s/n. Vigilância 24 h. Pode entrar a qualquer hora. Chuveiro elétrico, tomadas, banheiros feminino e masculino. Mais informações: (31) 3731-1911.

WGS S 20°27.763' W 043°51.924'

G/M/S S 20°27'45.78" W043°51'55.44"

Decimal S - 20.46272 W - 43.86540

Contagem

Clube Sociedade Hípica de Minas Gerais. Rodovia Fernão Dias (BR381) Km 2,5 (Saída 481 - Direção BHte /Contagem-MG Bairro Jardim Riacho. A portaria do Clube Hípica fica na pista lateral BR381, mesmo em frente saída 481 à direita. Caso passar direto da portaria, pegar primeira rua direita e contornar o muro do Clube, até chegar novamente na Portaria Principal. _Necessário contato prévio com a secretaria da Sociedade Hípica para ter autorização de entrada na portaria do Clube. Fone/secretaria (31) 3391-4202 / (31) 3391-4331 e restaurante (31) 9625-7939

WGS 84 S19° 57.485' W044° 83.343'

G/M/S S19° 57' 43.20 W 044° 03' 20.9"

Decimal W- 19.95808 W -44.05581

Curvelo

Estacionamento do Aeroporto. Fizemos o almoço no estacionamento arborizado.

WGS84 S 18° 44.854' W 044°27.270'

G/M/S S 18° 44' 51.24" W 044° 27' 16.20"

Decimal S -1 8.74757 W - 44.4545

Delfinópolis

Camping do Ézio - À 4 km da cidade. Estrada de chão e algumas curvas fechadas (requer muito cuidado e atenção).

WGS84 S 20°18.961' W 046°49.981'

G/M/S S 20°18'57.64" W046°49'58.84"

Decimal S - 20.31601 W - 46.83301

Diamantina

Camping São Pedro Final da rua das camélias, s/n (Área Rural) 900m do Mercado Público (38) 3531-6043 e 8808 0045 <http://www.diamantinaminas.com.br/>

WGS84 S18°14.819' W043°35.281'

G/M/S S18°14'49.14" W043°35'16.86"

Decimal S-18.24698 W-43.58802

Posto BR - Km 597 na entrada da cidade. Amplo estacionamento. Cedem luz e água (R\$25,00) com restaurante em anexo.

WGS84 S18°14.394' W043°37.475

G/M/S S18°14'23.64" W043°37'28.5"

Decimal S-18.2399 W-43.62458

Posto Ipiranga. No trevo de entrada da cidade possui lugar pra um ou dois MH quando não houver festa no hotel Diamante em anexo.

WGS84 S 18° 14.379' W 043°36.729'

G/M/S S 18° 14' 22.74" W 043° 36' 43.74"

Decimal S -18.23965 W -43.61215

Formiga

Camping Furnas Náutico Clube - Lago de Funas www.furnasnauticoclube.com.br (37)3371-3886

WGS 84 S20°32.864' W 045°37.179'

G/M/S S20°32'51.84" W 045°37'10.74"

Decimal S -20.54773 W -45.61965

Frutal

Posto Marajó a Rede do Caminhoneiro - BR 153, s/n km 186, Zona Rural. As melhores instalações que já encontramos. Tem lavanderia, capela, barbearia, lanchonete, restaurante, hotel e lojas que atendem às necessidades dos caminhoneiros. Pernoitamos com luz.

WGS 84 S 19° 50.915' W 048° 57.799'

G/M/S S 19° 50' 54.90" W 048° 57' 38.76"

Decimal S- 19.84858 W - 48.96332

Furnas

Usina Hidrelétrica de Furnas - Estacionamento no mirante da Usina Hidrelétrica.

WGS S 20°39.881' W 046°19.009'

G/M/S S 20°39'52.86" W046°19'00.54"

Decimal S - 20.66468 W - 46.31682

Governador Valadares

Posto Planalto 2 BR 116 - km 412 Sentido Bahia, primeiro posto após o trevo principal da cidade no lado direito da rodovia. Água e energia além de ótimo atendimento e ótimo restaurante.

WGS84 S18°49.951' W041°2.977'

G/M/S S18°49'57.06" W041°02'58.62"

Decimal S-18.83252 W-41.04962

Posto Turmalina (rede GH) na BR116

WGS84 S 18° 30.464' W 041° 52.724'

G/M/S S 18° 30' 27.84" W 041° 52' 43.44"

Decimal S -18.50773 W -41.87873

João Pinheiro

Posto BR Trevo 2 (BR 040). Cederam luz e água.

WGS84 S17°44.755' W046°10.765'

G/M/S S17°44'45.3" W046°10'45.84"

Decimal S-17.74592 W-46.17940

Juiz de Fora

Posto Ipiranga Mineirão BR040 Km 800 a um 1 km da entrada para Juiz de Fora sentido BH

WGS 84 - S21°49.649' W043°22.425'

G/M/S - S21°49'38.94" W043°22'25.5"

Decimal - S-21.82748 W-43.37375

Posto Graal BR040 Km 794 sentido Rio de Janeiro

WGS 84 S21°47.891' W 043°24.827'

G/M/S S21°47'53.46" W 043°24'49.62"

Decimal S -21.79818 W -43.41378

Lambari

Pousada Pesk Park do Ganso BR 460, km 10 - Nova Baden. (35) 3271 1426, 8862 0233 e 9946 0864

Estrutura específica pra MH e trailers (os donos são caravanistas). www.peskdoganso.com.br

WGS84 S21°56.644' W045°18.535'

G/M/S S21°56'38.64" W045°18'32.1"

Decimal S-21.94407 W-45.3892

Monte Verde

Posto Ipiranga - Na entrada principal da cidade.

WGS 84 S 22° 51.855' W 046° 02.596'

G/M/S S 22° 51' 51.30" W 046° 02' 35.76"

Decimal S- 22.86425 W- 46.04327

Montes Claros

Posto Macaubense III - Rodovia BR251 no acesso da cidade. (38) 3015-6269/9733-9357

WGS 84 S 16°37.553' W 043°41.623'

G/M/S S 16° 37'33.18" W 043°41'37.38"

Decimal S-16.62588 W-43.69372

Mucuri

Posto Séculos I (Rede HG) - BR 116, km. Tem local para descarregar o 'pinicão'.

WGS 84 S 17° 35.216' W 041° 29.291'

G/M/S S 17° 35' 12.96" W 041° 29' 17.46"

Decimal S - 17.58693 W - 41.48818

Nova União

Fazenda Vale do Riacho - Região dos Lopes (Zona Rural).

WGS84 S 19°41.177' W 043°37.208'

G/M/S S 19°41'10.62" W043°37'12.48"

Decimal S - 19.68628 W - 43.62013

Ouro Preto

Associação dos Guias Turísticos - Rua Padre Rolim, s/n .

WGS 84 S 20°22.717' W 043°30.705'

G/M/S S 20°22'43.02" W 043°30'42.30"

Decimal S -20.37862 W -43.51175

CCB-MG-01 Rod. dos Inconfidentes, km92 (p/ Belo Horizonte) 3km (31) 3551-1799

WGS84 S20°22.767' W043°31.518'

G/M/S S20°22'46.02" W043°31'31.08"

Decimal S-20.37945 W-43.5253

Pousada Chico Anjo - Rua Passa Dez, s/n. - Bairro Passa Dez.

WGS 84 S 20°22.660' W 043°31.295'

G/M/S S 20°22'39.60" W 043°31'17.00"

Decimal S -20.37766 W -43.52138

Paracatu

Posto BR - Rodovia BR040 (Rodovia Juscelino Kubitschek)

WGS84 S17°14.040' W046°50.934'

G/M/S S17°14'2.40" W046°50'56.04"

Decimal S-17.2340 W-46.8489

Pirapora

Centro de Convenções José Geraldo Honorato Vieira - Av. Salmeron, centro. Cede energia (procurar pessoa responsável no centro da cidade ao lado do rio).

WGS84 S 17°21.280' W 044°56.919'

G/M/S S 17°21'16.80" W044°56'55.14"

Decimal S - 17.35467 W - 44.94865

Pizzaria Borogodó - Ao lado da Marinha

WGS84 S17°20.313' W044°57.164'

G/M/S S17°20'18.78" W044°57'9.84"

Decimal S-17.33855 W-44.95273

Poços de Caldas

Posto de Informação Turística (na antiga estação de trens), Av. João Pinheiro (em frente ao parque).

Estacionamento podendo pernoitar com autorização do gerente do Posto - podem fornecer eletricidade.

WGS 84 S 21° 47.181' W 046 34.353'

G/M/S S 21° 47' 10.86" W 046° 34' 21.18"

Decimal S- 21.78635 W- 46.57255

Local para Estacionar - Praça central da cidade (Pedro Sanches) em frente ao Palace Hotel. "Temos proteção 24 h da Guarda Municipal, e os funcionários da prefeitura nos cedem água".

WGS 84 S 21°47.224' W 046°34.166'

G/M/S S21°47'13.44" W 046°34'09.96"

Decimal S -21.78707 W -46.56943

Prata

Auto Posto Tijuco - BR 153, km 77. Zona Rural. Cedeu luz.

WGS 84 S 19° 02.547' W 049° 00.577'

G/M/S S 19° 02' 32.82" W 049° 00' 34.62"

Decimal S - 19.04245 W - 49.00962

Ponto dos Volantes

Posto Papa Léguas Rede HG - BR 116, km .Excelente pátio.

WGS 84 S16°42.013' W 041°29.953'

G/M/S S16°42'00.78" W 041°29'57.18"

Decimal S -16.70022 W -41.49922

Posto "Papai Noel" Rodo Rede - na BR116 Km 137. Excelente pátio (calçado e amplo), com churrasqueira. Esquerda sentido S/N.

WGS84 S16°44.857' W041°30.341'

G/M/S S16°44.51.42" W041°30'20.46"

Decimal S-16.74762 W-41.50568

Pouso Alegre

Posto GRAAL - BR 381 Rodovia Fernão Dias (sentido SP) 7 km da entrada de Pouso Alegre. (No lado oposto da rodovia, em frente ao Graal - sentido BH - há outro posto com amplo estacionamento e bom restaurante).

WGS 84 S 22° 11.136' W 045° 50.721'

G/M/S S 22° 11' 08.16" W 045° 50' 43.26"

Decimal S - 22.18560 W - 45.84535

Realeza

Posto Ipiranga no cruzamento da BR116 com a BR262 (com luz e água e sossegado)

WGS84 S20°14.864' W042°08.566'

G/M/S S20°14'51.84" W042°08'33.96"

Decimal S-20.24773 W-42.14277

Ribeirão das Neves

Condomínio Vale do Ouro - BR 040, Km 508, na saída de Ribeirão das Neves para Brasília. Tem restaurante de 3ª a domingo de 10 às 23 horas, supermercado de segunda a domingo e portaria 24 horas com segurança motorizada. Atendem com reserva no site. Têm vaga para mensalista.

WGS 84 S 19° 45.997' W 044° 07.726'

G/M/S S 19° 45' 59.82" W 044° 07' 43.56"

Decimal S - 19.76662 W - 44.12877

Salinas

Posto Jenipapo (Shell) - Entroncamento Rodoviário BR251 e BR342

WGS84 S16°8.564' W042°18.105'

G/M/S S16°33.84" W042°18'06.30"

Decimal S-16.14273 W-42.30175

São João Batista do Glória

Camping Paraíso Perdido - Rodovia Municipal SBG 387. s/n.

WGS84 S 20°37.628' W 046°19.519'

G/M/S S 20°37'37.68" W046°19'31.14"

Decimal S - 20.62713 W - 46.32532

São João Del Rey

Camping Del Rey Av. 8 de dezembro s/n° (32) 3371-1952 e 3373-0004 campingdelrey@globo.com

(muita reclamação de quem tentou ficar lá)

WGS84 S21°08.501' W044°14.976'

G/M/S S21°08'30.06" W044°14'58.56"

Decimal S-21.14168 W-44.2496

São Lourenço

Camping Recanto dos Carvalhos Rod BR 460, km 78 (35) 3332-7900

WGS84 S22°09.076' W045°00.561'

G/M/S S22°09'4.56" W045°00'33.66"

Decimal S-22.15127 W-45.00935

Posto Ipiranga na entrada da cidade via Rodoviária com acesso fácil ao centro. Amplo estacionamento fornece luz e água. Gerente Sr. Leonardo.

WGS 84 S 22° 07.124' W 045° 02.808'

G/M/S S 22° 07' 07.44 W 045 02' 48.48"

Decimal S - 22.11873 W - 45.04680

São Sebastião da Bela Vista

Posto Graal Bela Vista - BR 381, Rodovia Fernão Dias.

WGS S 22°11.145' W 045°50.670'

G/M/S S 22°11'08.70" W045°50'40.20"

Decimal S - 22.18575 W - 45.84450

São Tomé das Letras

Camping do Noel Estr. da Serrinha (Estrada S. Thomé/Sobradinho), km 3,5 - Cantagalo (35)9952 8584 (VIVO) (35) 9116-5696 (Claro)

WGS84 S21°42.472' W044°56.508'

G/M/S S21°42'28.33" W044°56'30.48"

Decimal S-21.70787 W-44.94180

Sete Lagoas

Posto Canecão - BR 040 s/n - B. Barreiro de Cima.

WGS S 19°27.115' W 044°18.966'

G/M/S S 19°27'06.91" W044°18'57.66"

Decimal S - 19.45192 W - 44.31610

Tiradentes

Camping Tiradentes Av. Gov. Israel Pinheiro (acesso pela BR265) a 2 km do centro, fone (32)8856-7622

(32) 3355-2828. www.campingtiradentes.com.br

WGS84 S21°07.865' W044°10.285'

G/M/S S21°07'51.9" W044°10'17.1"

Decimal S-21.13109 W-44.17142

Estacionamento da Rodoviária de Tiradentes - No centro em frente à Praça Silva Jardim.

WGS84 S21°06.561' W044°10.439'

G/M/S S21°06'33.66" W044°10'26.34"

Decimal S-21.10935 W-44.17398

Ponto de taxi da Rodoviária - Disponibilidade de Água e luz no ponto de táxi. É só pedir a algum taxista do local. Atenção: Volta e meia alguém desliga o disjuntor cujo painel está localizado na sala que abriga o caixa eletrônico do BB. Painel superior, terceiro disjuntor da esquerda para à direita.

Três Marias

Clube Náutico www.nauticotresmarias.com.br. Tel (38) 3754-1332

WGS84 S 18° 14.664' W 045° 13.390'

G/M/S S 18° 14' 39.84" W 045° 13' 23.40"

Decimal S -18.2444 W-45.2231

Camping Três Marias - Praia de Minas na Represa de Três Marias. Segurança 24 h, luz e água 'di gratis'.

WGS 84 S 18° 14.513' W 045° 13.952'

G/M/S S 18° 14' 30.78" W 045° 13' 57.12"

Decimal - 18. 24188 W - 45. 23253

Posto Shell (BR040) amplo e bem localizado sentido O/L

WGS84 S 18° 13.943' W 045° 13.036'

G/M/S S 18° 13' 56.58" W 045° 13' 2.16"

Decimal S -18.23238 W -45. 2127

Uberaba

Posto Caxuxa II - BR 050, Km 151

WGS 84 S 19°35.043' W 048°01.848'

G/M/S S 19°35'02.58" W 048°01'50.88"

Decimal S -19.58405 W -48.03080

Praça Gov. Magalhães Pinto - Em frente ao 4° Batalhão da Polícia Militar.

WGS S 19°44.011' W 047°56.326'

G/M/S S 19°44'00.66" W047°56'19.56"

Decimal S - 19.73352 W - 47.93877

Uberlândia (Trecho Uberlândia - Brasília)

Camping Rio Claro - BR 452, Km 200.

WGS84 S 19°13.784' W 047°48.166'

G/M/S S 19°13'47.03" W047°48'09.94"

Decimal S - 19.22973 W - 47.80276

Posto Décio - Direção Araguari, 3 km após saída do contorno de Uberlândia. Amplo estacionamento para pernoite. Bom restaurante e banheiros. Não fornece luz com torneira para água no abastecimento.

WGS 84 S 18° 49.309' W 048° 14.947'

G/M/S S 18° 49' 18.54" W 048° 14' 56.82"

Decimal S- 18.82182 W- 48.24912

Virgínia

Pesqueiro Treze Lagos (Circuito turístico Terras altas da Mantiqueira). Há 3 km da cidade na estrada Pouso Alto- Virgínia, km 20 (MG350) Telefone: (035) 3373-1470 www.pesqueiro13lagos.com.br

WGS 84 - S 22° 18.399' W 045° 4.218'

G/M/S - S 22° 18' 23.96" W 045° 04' 13.05"

Decimal- S- 22. 30666 W- 45. 07029

Virginópolis

Posto e Lanchonete Soares (no trevo) Nos deram a senha do wi-fi sem pedirmos.

WGS 84 - S 18° 49.720' W 042° 43.281'

G/M/S S 18° 49' 43.20" W 042° 43' 16.86"

Decimal S - 18.82867 W - 42.72135

PARÁ

Itaituba

Posto gasolina (Posto Dado) - Na Transamazônica, antes de atravessar a balsa no Rio Tapajós. Empoeirado mas com banheiro.

WGS 84 S 04° 15.531' W 055° 59.862'

G/M/S S 04° 15'31.86" W 055° 59' 51.72"

Decimal S -22. 30666 W- 45. 07029

Monte Alegre

Acampamento selvagem Próximo ao Parque Estadual de Monte Alegre. Consultar as condições das estradas de acesso.

WGS 84 S02° 1.213' W 054°10.938'

G/M/S S 02°01'12.76" W 054°10'56.28"

Decimal S -2.020210 W -54.182300

Santarém

Iate Club É necessária a indicação de um membro do clube. Lugar muito aprazível e com boa infraestrutura.

WGS 84 S 02°25.406' W 054°44.648'

G/M/S S 02°25'24.36 W 054°44'38.88"

Decimal S -2.42343 W -54.74413

PARAÍBA

Araruna

Camping Pedra da Boca (Seu Tico) Parque Estadual Pedra da Boca (83)9967 5037. Não tem infraestrutura para MH mas Seu Tico dá um jeitinho.

WGS 84 S06°27.119' W 035°40.361'

G/M/S S06°27'07.14" W 035°40'21.66"

Decimal S -6.45198 W -35.67268

Cachoeira dos Índios

Posto Cachoeira (BR) com luz e água (muito salobra)

WGS84 S06°56.379' W038°43.289'

G/M/S S06°56'22.68" W038°43'17.34"

Decimal S-6.93963 W-38.72148

Campina Grande

AABB Rua Lino Gomes, 71 (83)3341 5723 (temporariamente não está recebendo RV)

WGS84 S07°13.417' W035°53.380'

G/M/S S07°13'25.02 W035°53'22.8"

Decimal S-7.22362 W-35.88967

Fazenda Restaurante Santana Hotel Fazenda da Keila - No Distrito de Galante, Rod. João Pessoa/Campina Grande, entrada à esquerda, 18 kms antes de Campina. Do centro da cidade, seguir pelo lado direito da estrada de ferro até o ponto em que tem de cruzá-la. (83)3317 1102 (estrada ruim)


WGS84 S7°18.951' W035°47.857'

G/M/S S7°18'57.06" W035°47'51.42"

Decimal S-7.31585 W-35.79762

João Pessoa

Camping Holanda Rua Jornalista Jair Alves dos Santos s/n. Ponta dos Seixas. Aceitam mensalistas. Fone (83) 99951 3631 ou (41) 92151272(Farias)

WGS84 S07°9.532' W034°47.962' 

G/M/S S07°9'31.93" W034°47'57.73"

Decimal S-7.15887 W-34.799390

Lucena

Camping Asa Branca Loteamento Encontro das Águas - Prainha - Distrito da Guia. Camping do Grupo Asa Branca do Nordeste.

WGS84 S06°57.676' W034°52.189'
G/M/S S06°57'40.56" W034°52'11.34"
Decimal S-6.96127 W-34.86982

Pitimbú

Restaurante Skina Mar - Beira Mar - Ponta de Coqueiros - Sra Danúbia. 83-3299 1322 - Água e Energia grátis.

WGS S 07°31.243' W 034°48.945'
G/M/S S 07°31'14.58" W034°48'56.70"
Decimal S - 7.52072 W - 34.81575

Santa Luzia


AABB Rod. BR 230, km 281, na saída para Patos (83)3461 2452

WGS84 S06°52.436' W036°55.726'
G/M/S S06°52'26.16" W036°55'43.56"
Decimal S-6.87393 W-36.92877

PARANÁ

Boa Vista da Aparecida

Camping da Prainha de Boa Vista da Aparecida - Rua da Marinas de Boa Vista, s/n.

WGS 84 S 25°31.474' W 053°21.973' 
G/M/S S 25°31'28.45" W 053°21'58.39"
Decimal S -25.52457 W -53.36622

Caiobá

Camping Litoral - Rua Antonina, 212

WGS84 S 25°49.477' W 048°32.339'
G/M/S S 25°49'28.26" W048°32'20.34"
Decimal S - 25.82462 W - 48.53898


Campo Largo

Auto Posto Quinta - BR 277, Km 123

WGS S 25°26.074' W 049°31.577'
G/M/S S 25°26'04.40" W 049°31'35.10"
Decimal S -25.43454 W -49.52642

Camping Chácara No Sol BR 277 - Rod. Do Café, km 104 - Ferraria - estrada da Riviera nº 12 (41) 3649 1752 (guarda camping Francisco) e (41) 9860-2226 (emergência Franco) tem acesso ao aeroporto pelo contorno Sul. À 4km do Shopping Park Barigui. Grande área gramada e boa infraestrutura.

<http://www.nosol.com.br>

WGS84 S25°26.171' W049°23.856' 
G/M/S S25°26'10.26" W049°23'51.36"
Decimal S-25.43618 W-49.3976

Cantagalo

Posto 3 Pinheiros - Rod. 277, Km 404

WGS 84 S 25°22.673' W 052°07.527'
G/M/S S 25°22'40.38" W 052°07'31.62"
Decimal S -25.37788 W -52.12545

Cascavel

Auto Posto Pra Frente Brasil - Marginal da BR 277, numero 4813 no km 596. Estacionamento com cancela e segurança.

WGS 84 S 24°58.056' W 053°24.131'
G/M/S S 24°58'03.36" W 053°24'07.86"
Decimal S -24.96700 W -53.40218

Posto Rosário II - BR 277, Km 584

WGS 84 S 24°58.232' W 053°23718.'
G/M/S S 24°58'13.90" W 053°23'4310."
Decimal S -24.97053 W -53.39531

Curitiba

Estacionamento do Bom Sabor Restaurante e Eventos - (PR 417) Rodovia da Uva, 4270, Jardim Arapongas, Bairro de Colombo. O estacionamento tem condições de receber motorhomes de qualquer tamanho e está disponível para os amigos que estiverem pela região para pernoite (Falar com Rafael Mafra).


WGS 84 S25°19.648' W 049°13.321'
G/M/S S25°19'38.88" W 049°13'19.26"
Decimal S -25.32747 W -49.22202

Estacionamento do Restaurante Madalosso - Av. Manoel Ribas, 5875 - B. Santa Felicidade.

WGS S 25°24.287' W 049°19.654'
G/M/S S 25°24'17.22" W049°19'39.25"
Decimal S - 25.40478 W - 49.32757

Foz do Iguaçu

Camping Hostel Paudimar Campestre Rodovia das Cataratas km 12,5 - Al. Caibí, 201 - Bairro Remanso Grande (45) 3529-6061 www.paudimar.com.br

WGS84 S25°35934' W054°31.428' 
G/M/S S25°35'56.04" W054°31'25.68"
Decimal S-25.5989 W-54.5238.944'

CCB-PR-01 Estrada das Cataratas junto ao portão do Parque Florestal, km 17 (45) 3523-8599 e 3529-8064 <http://www.campingclube.com.br>

WGS84 S25°36.820' W054°28.873'
G/M/S S25°36'49.2" W054°28'52.38"
Decimal S-25.61367 W-54.48122

Camping Internacional Rua Manêncio Martins, 21 - Vila Yolanda S25 33.567'/W54 34.575' (45) 3529 8183 www.campinginternacional.com.br

WGS84 S25°33.493' W054°34.565'
G/M/S S25°33'29.56" W054°34'33.92"
Decimal S-25.55821 W-54.57609

Hostel Natura No estacionamento da pousada. Pagamento de pequena taxa.

WGS84 S25°36.295' W054°31.474'
G/M/S S25°36'17.71" W054°31'28.45"
Decimal S-25.60492 W-54.52457

Posto Gasparin - Rodov. BR 277, Km 720, Bairro Três Lagoas.

WGS 84 S 25° 29.193' W 054° 30.155'
G/M/S S 25° 29' 11.58" W 054° 30' 09.30"
Decimal S- 25.49655 W-54.50258

Guaira

Centro Náutico de Guaira Rua Bandeirantes, s/n a 1,5km do núcleo urbano (44) 3642-3151 e 3642 2505

WGS84 S24°04.767' W054°15.717'
G/M/S S24°04'46.02" W054°15'43.02"
Decimal S-24.07945 W-54.26195


Guaraniaçu

SAL (Serviço de Atendimento ao Cliente)- EcoCATARATAS - BR 277 (cedem luz)

WGS 84 S 25° 06.421' W 052° 51.731'
G/M/S S 25° 06' 25.26" W 052° 51' 43.86"
Decimal S - 25.10702 W - 52.86218

Guarapuava

Posto Copa - na BR 277, local para pernoite com restaurante, luz e água.

WGS 84 S 25° 20.635' W 051° 26.511' 
G/M/S S 25° 20' 38.10" W 051° 26' 30.66"
Decimal S- 25.34392 W- 51.44185


Guaratuba

Camping Municipal de Guaratuba Av. Centenário, 60 - Jardim Estoril II. Informações na Sec. Mun. De Desenvolvimento e Turismo (41)3472 8643 c/Débora.

WGS84 S25°54.559' W048°34.649'
G/M/S S25°54'33.54" W048°34'649"
Decimal S-25.90932 W-48.57748

Imbaú

Churrascaria e Restaurante Soledade. Rodovia do Café, BR 376, lugar especial pra MH arruma-se rabicho de energia. Excelente atendimento, lado esquerdo quem vem de Curitiba.


WGS 84 S 24° 30.165' W 050° 43.060' 
G/M/S S 24° 30' 09.90" W 050° 43' 03.60"
Decimal S - 24.50275 W - 50.71767

Irati

Hotel e Restaurante Anila - BR 277, Km 233.

WGS 84 S 25° 27.850' W 050° 34.009'
G/M/S S 25° 27' 51.00" W 050° 34' 05.94"
Decimal S- 25.46417 W- 50.56832

Posto Benedita - Br 277, Km 254. Água e energia.

WGS 84 S 25°25.138' W 050°45.708' 
G/M/S S 25°25'08.26" W 050°45'42.48"
Decimal S -25.41896 W -50.76180

Jaguariaíva

Posto Pellanda - Ipiranga Rodo Rede. Rodovia PR151, km 216,7. Disponibilizam água, luz e wi-fi.

WGS84 S 24° 19.366' W 049° 46.945'
G/M/S S 24° 19' 21.96" W 049° 46' 56.7"
Decimal S -24.32277 W -49.78242

Juranda

Posto Madeira - BR 369, s/n , Zona Rural, local tranquilo.

WGS S 24°24.570' W 052°49.064'
G/M/S S 24°24'34.20" W052°49'03.84"
Decimal S - 24.40950 W - 52.81773

Laranjeiras do Sul

Posto Palmeira - BR 277, Km 452, Vila Industrial. (42)3635 5300.

WGS 84 S 25° 22.663' W 052° 23.753'
G/M/S S 20° 22' 39.78" W 052° 23' 45.18"
Decimal S- 20.37772 W- 52.39588

Matelândia

SAL (Serviço de Atendimento ao Usuário) - EcoCATARATAS - BR 277 (cedem luz)

WGS 84 S 25° 15.177' W 054° 01.717'
G/M/S S 25° 15' 10.62" W 054° 01' 43.02"
Decimal S- 25.25295 W- 54.02862

Matinhos

Centro de Lazer FETIEP (STIPAPEL) - Rua Irati, 121 , Tel (41) 3453-1404.

WGS 84 S 25°48.334' W 048° 32.264'
G/M/S S 25° 48' 20.04" W 048° 32' 15.84"
Decimal S - 25.80557 W - 48.53773

Missal

Prainha de Missal fone 45 3244-1299

WGS84 S25°04.444' W054°16.479'
G/M/S S25°04'26.64" W054°16'28.74"
Decimal S-25.07407 W-54.27465

Ortigueira

Auto Posto Confiança - BR 376 - Rodovia do Café, Km 350.

WGS 84 S 24°12.982' W 050° 56.194'
G/M/S S 24° 12' 58.92" W 050° 56' 11.65"
Decimal S- 24.21637 W- 50.93.657

Piên

Piazito Park Hotel - Rua dos Pinos,300, bairro Trigolândia (entre Curitiba e São Bento do Sul).

WGS 84 S26°06.890' W 049°23.185'
G/M/S S°26'06.53"40 W 049°23'11.10"
Decimal S -26.11483 W -49.38642

Ponta Grossa (Vila Velha)

SAU (Serviço de Atendimento ao Usuário)- CCR RodoNorte - BR 376, ao lado do Restaurante Panorâmico

(cedem luz)

WGS 84 S 25° 15.644' W 050° 00.406'
G/M/S S 25° 15' 38.64" W 050° 00' 24.36"
Decimal S- 25.26073 W- 50.00677

Primeiro de Maio

Camping Paranatur - A localização é próxima de Londrina (65 km) em direção a Sertanópolis (para quem vai à Assis)

WGS 84 S22°50.755' W 051°00.514'
G/M/S S22°50'45.30" W 051°00'30.84"
Decimal S -22.84593 W -51.00857

Prudentópolis

Recanto Rickli- BR 373, km 257- Estrada Geral de Linha Manduri (a 3 km do portal da cidade sentido Ponta Grossa).

WGS84 S25°10.56' W050°56.028'
G/M/S S25°10'33.6" W050°56'1.68"
Decimal S-25.1760 W-50.9338

Guaraqueçaba Reserva Ecológica Salto Morato

Camping Salto Morato Paga-se uma pequena taxa para entrar no parque e dá o direito de pernoite e utilizar a boa infraestrutura.

WGS84 S25°10.651' W048°17.822'
G/M/S S25°10'39.07" W048°17'49.31"
Decimal S-25.17752 W-48.29703

Ribeirão Claro

Camping Balneário Cachoeira Rua Francisco Palaria, 75 Distrito da Cachoeira Fone (43) 35361417 (ligar para reservar com Sr. Aparecido). O local possui belíssima vista para o Morro do Gavião e prainha com as águas do Paranapanema. Tem campinho para futebol de areia, vôlei de areia, muito arborizado, sanitários, ducha fria e quente, quiosques, churrasqueiras e alguns pontos de energia água.

WGS 84 S 23° 15.757' W 049° 42.050'
G/M/S S 23° 15' 45.42" W 049° 42' 3.00"
Decimal S- 23. 26262 W- 49.70083

Rio Negro

Posto San Marino - Av. General Plínio Tourinho, 3319, Bairro Campo do Gado, após pórtico de acesso à Rio Negro.

WGS 84 S 26°05.241' W 049° 46.866'
G/M/S S 26° 05' 14.46" W 049° 46' 51.96"
Decimal S- 26.08735 W - 49.78110

Santa Cecília

Posto Scariot - Rodov. Régis Bitencourt, Km 145

WGS 84 S 26°59.769 ' W 050°24.366 '
L/M/S S 26°59'46.14" W 050°24'21.96"
Decimal S -26.99615 W -50.40610

Santa Fé

Posto Pavão - Rodovia PR 317, Km 35 (luz, água e internet grátis se abastecer).

WGS S 23°02.538' W 051°49.788'
G/M/S S 23°02'32.28" W051°49'47.28"
Decimal S - 23.04230 W - 51.82980

Santa Helena

Camping Balneário de Santa Helena Parque de Turismo e Lazer Ney Braga - PR-317 a 2km do Centro - Lago de Itaipu (45) 3268 1035 e 3268-1122

WGS84 S24°50.401' W054°19.990
G/M/S S24°50'24.06" W054°19'59.4"
Decimal S-24.84002 W-54.33317

Santa Teresa do Oeste

Trabucar - Cabana Camp. - Rua Tomio Suzuki, 45 - Centro.

WGS 84 S 25° 03.264' W 053° 37.685'
G/M/S S 25° 03' 15.84" W 053° 37' 41.10"
Decimal S- 25.05440 W - 53.62809

São José dos Pinhais

Posto Shell - Br 376, B. Campo Largo da Roseira.

WGS S 25°40.513' W 049°09.108'

G/M/S S 25°40'30.78" W 049°09'06.48"

Decimal S - 25.67522 W - 49.15180

Sengés

Posto Padroeira N. Senhora de Aparecida. Rodovia PR 151. Disponibilizam água e luz.

WGS84 S 24° 6.675' W 049° 27.266'

G/M/S S 24° 6' 40.5" W 049° 27' 15.96"

Decimal S-24.11125 -49.45443

União da Vitória

Posto Cacique (Shell) - Novo, aberto 24 horas, com Internet e luz, no lado direito sentido norte/sul) na BR 153, s/n - KM 456 (postosirmaosalves@hotmail.com). Atendimento nota 1.000!

WGS 84 S26°16.423' W 051°10.703'

G/M/S S26°16'25.38" W 051°10'42.18"

Decimal S -26.27372 W -51.17838

PERNAMBUCO

Garanhuns

Hotel Fazenda Alvorada Rua Duarte Coelho, 110 - Heliópolis. <http://www.hotelfazendalvorada.com/>

WGS84 S08°52.414' W036°28.447'

G/M/S S08°52'24.84" W036°28'26.82"

Decimal S-8.87357 W-36.47412

AABB Rod. BR 423, km (87)3376 2279 e 3376 5293

WGS 84 S08°53.306' W 036°29.848'

G/M/S S08°53'18.36" W 036°29'50.88"

Decimal S -8.88843 W -36.49747

Gravatá

AABB Rua Quintino Bocaiúva, s/n (próximo Estação Rodoviária e Delegacia) (81)3533

WGS84 S08°11.950' W035°34.105'

G/M/S S08°11'57.0" W035°34'6.3"

Decimal S-8.19917 W-35.56842

Ilha de Itamaracá

Pousada Refúgio do Forte - Praia do Forte, Rua Desembargador Ângelo Vasconcelos Filho, 91- Forte Orange. Recebem pequenos e grandes.

WGS S 07°48.256' W 034°50.428'

G/M/S S 07°48'15.36" W034°50'25.68"

Decimal S - 7.80427 W - 34.84047

Ipojuca

Bar Praia Pontal do Cupé - Acesso a partir da PE 009, próximo ao Posto da Polícia Rodoviária Estadual.

WGS S 08°27.437' W 034°59.073'

G/M/S S 08°27'26.04" W034°59'04.38"

Decimal S - 8.45723 W - 34.98455

Nova Petrolândia

AABB à beira do Lago e do calçadão (solicitar ao presidente Fabiano 04187 9656.4878/TIM)

WGS84 S08°59.348' W038°13.546'

G/M/S S08°59'20.88" W038°13'32.76"

Decimal S-8.98913 W-38.22577

Porto de Galinhas

Estacionamento para Motor Homes no Centro - É um terreno cujo dono mora nos fundos. Pertinho da praia e dos calçadões. Só aceita MH na baixa temporada, combinando antes (sem WC, água e luz) Rua do Governador, 222/336 (frente). Rua Bejupira (atrás). Proprietário= Jorge 81 9944 23545; Felipe (filho)= 81 99385220.

WGS84 S08°30.428' W035°00.212'
G/M/S S08°30'25.68" W035°00'12.72"
Decimal S-8.50713 W-35.00353

Posto BR na PE009 (logo após o posto da PR) S 82703/W345941 (a 6 km da cidade com fácil locomoção).
Ir também a Muro Alto. Sugestão: deixar o MH no posto pegar a Doblô na agência e ir até
Recife/Olinda/Museu Brennan.

WGS84 S08°03.851' W034°57.763'
G/M/S S08°03'51.06" W034°57'45.78"
Decimal S-8.06418 W-34.96171

Pousada Brasileira Praça nº 1, nº 100. www.pousadabrasileira.com.br (checar o acesso antes pois nos parece próprio para MH tipo furgão pequeno), a 50 metros das piscinas naturais. (81)3552-2707.

WGS84 S08°30.255' W035°00.116'
G/M/S S08°30'15.30" W035°00'6.96"
Decimal S-8.50425 W-35.00193

Recife

Parque dona Lindu em boa viagem Guarda Municipal (cedem luz e água)

WGS84 S 08°08.434' W034°54.2351
G/M/S S 8°08'26.04" W034°54'14.1"
Decimal S-8.14057 W-34.90392

Posto Ipiranga Arrecife - Av. Recife, 451. Estacionamento amplo e seguro a 1.200m do aeroporto de Recife. Cedem luz e tem padaria. Opção pra deixar o MH e ir conhecer Recife e Olinda.

WGS 84 S 84° 07.320' W 034° 55.152'
G/M/S S 08° 07' 19,22" W034°55' 09,11"
Decimal S - 8.12201 W - 34. 91920

Santa Cruz do Capibaribe

Moda Center Santa Cruz Rodovia PE-160, km 12 (perto de Caruaru). Cedem luz e água mas é preciso contatar antes com a administração para autorizar. www.modacentersantacruz.com.

WGS84 S 07°56.952' W036°13.579
G/M/S S 07°56'57.12" W036°13'34.74"
Decimal S-7.9492 W-36.22632

PIAUI

Elesbão Veloso

Posto Santa Lúcia BR 316 - km 159 Bairro Várzea Alegre fone (86) 9434.6436
(posto.santalucia@hotmail.com). Posto novo, limpíssimo, wi-fi, deram luz e água, bons banheiros, sala de TV, lanchonete, lavanderia (todo o apoio aos caminhoneiros). S061276 W04207213

WGS 84 S06°11.182' W 042°07.397'
G/M/S S06°11'10.92" W 042°07'23.82"
Decimal S -6.18637 W -42.12328

Jaicós

Posto (Shell) - bem grande no km 467

WGS 84 S07°20.804' W 041°08.669'
G/M/S S07°20'48.24" W 041°08'40.14"
Decimal S -7.34673 W -41.14448

São Raimundo Nonato

Hotel Serra da Capivara No estacionamento do hotel.

WGS84 S09°0.181' W042°41.647'
G/M/S S09°00'10.86" W042°41'3842"
Decimal S-9.00302 W-42.69412

Teresina

Posto Chris - Contorno Rodoviário BR 343 km 5. Amplo pátio, oficina mecânica, lava jato, rodoar e churrascaria. (86) 9462 4504 Sr. Júnior

WGS 84 S05°06.471' W 042°46.112'
G/M/S S05°06'28.26" W 042°46'06.72"
Decimal S -5.10785 W -42.76853

AABB (86) 3232 7862 Sr. Marcos Cortez. Ser sócio facilita.

WGS84 S05°4.913' W042°46.131'
G/M/S S05°04'1158" W042°46'7.86"
Decimal S-5.06988 W-42.76886

Estacionamento da Ponte Estaiada

WGS84 S05°04.149' W042°48.122'
G/M/S S05°04'8.94" W042°48'1.32"
Decimal S-5.06915 W-42.80203

Ubajara

Marina Camping Hotel

WGS84 S03°53.419' W040°54.352'
G/M/S S03°53'25.14" W040°54'21.12"
Decimal S-3.89032 W-40.90587

RIO DE JANEIRO

Angra dos Reis

Estacionamento em frente Hotel Acrópolis - Av. Alm. Jair Carneiro Toscano de Brito, 500. Sem luz e água.

WGS S 23°00.109' W 044°18.262'
G/M/S S 23°00'06.54" W044°18'15.72"
Decimal S - 23.00182 W - 44.30437

Armação de Búzios

Camping Acerolas - Rua José Gonçalves, 834 - José Gonçalves, Armação dos Búzios - RJ, 28950-000

Telefone:(22) 2633-0557

WGS 84 S 22°47.862' W 041° 56.646'
G/M/S S 22° 47' 51.72" W 041° 56' 38.76"
Decimal S - 22.79770 W - 41.94410

Arraial do Cabo

Camping das Amendoeiras - Rua dos Saboeiros s/n esquina Alameda das Casuarinas - Praia do Pontal.

WGS84 S 22° 57.030' W 042° 01.962'
G/M/S/ S 22° 57' 01.80" W 042° 01' 57.72"
Decimal S- 22.9505 W- 42.0327

Cabo Frio

Camping Bosque Clube Estrada dos Passageiros, 600 - Porto do Carro (22) 2645-2061 e 2643 9140
www.bosqueclube.com.br

WGS84 S22°52.099' W042°1.697'
G/M/S S22°52'5.94" W042°01'41.82"
Decimal S-22.86832 W-42.02828

CCB-RJ-01 Av. Antônio Luiz da Fonseca, 700 - Estrada dos Passageiros, 700 - Bairro Jacaré (22)
26464256 www.campingclube.com.br

WGS84 S22°52.056' W042°1.764'
G/M/S S22°52'3.36" W042°01'45.84"
Decimal S-22.8676 W-42.0294

Camping Dunas do Peró Estrada do Guriri, 1001 - Bosque do Peró (22)2629 2323 e 9203 6335.Bom de ficar . www.pousadadunasdopero.com.br

WGS84 S22°50.910' W042°0.100'
G/M/S S22°50'50.46" W042°00'06"
Decimal S-22.8485 W-42.00167

Clube Militar - Avenida dos Astros, 291 - Praia do Foguete (Acesso pela Rodovia RJ102/RJ140, km 6,5).

Nas ocasiões festivas é necessário ter convite mas fora disso, ao chegar na portaria, basta falar com o administrador que ele 'convida'. Fone(22) 2643-3537 Oi

WGS 84 S 22°55.423' W 042°02.300'
G/M/S S22°55'25.36" W 042°02'18.02"
Decimal S -22.92371 W -42.03834

Campos dos Goytacazes

Posto Timbozó - BR 101, Km 98, 30 km antes da cidade. Permite MH com luz, água e bom atendimento.

WGS 84 S 21°47.029' W 041°22.719'
G/M/S S 21°47'01.74" W 041°22'43.14"

Decimal S -21.78 382 W -41.37865

Praia do Farol de São Tomé - Distante 55 km do centro de Campos possui rua larga, ao lado avenida principal à beira mar, com 5 km de extensão e muita sombra e quiosques, sendo utilizada como estacionamento público, onde pode parar VRs. O camping é só para barracas!

WGS84 S 22° 02.3890' W 041° 02.2110'

G/M/S S 22° 02' 23.35" W 041° 02' 37.28"

Decimal S-22.039827 W-41.043692

Casemiro de Abreu

Auto Posto Irmãos Mucelim. 24h - BR 101 km 206 sentido s/n, fone (22) 2778.1329. Cedem luz e água contrapartida ao abastecimento.

WGS 84 S 22° 28.559' W 042° 11.563'

G/M/S S 22° 28' 33.54" W 042° 11' 33.78"

Decimal S - 22.47598 W- 42.19272

Conservatória (Distrito de Valença)

Camping Serras Verdes Rua Brigadeiro Dias, 1750 - Corte da Pedra (24)2438

1342 <http://www.pousadaserrasverdes.com.br>

WGS 84 S 22° 16.392' W 043° 54.816'

G/M/S S 22° 16' 23.52" W 043° 54' 48.96"

Decimal S- 22.27320 W- 43.91365

Estacionamento de ônibus na frente da Ferroviária - Rua Irmãos Freitas, s/n, na RJ 137 (cuidado não acessar pelo túnel)

WGS84 S22°17.243' W043°55.467'

G/M/S S22°17'14.58" W043°55'28.02"

Decimal S-22.28738 W-43.92445

Itaipava (Distrito de Petrópolis)

Parque de Eventos de Itaipava

WGS84 S22°24.20' W043°08.00'

G/M/S S22°24'12" W043°08'00"

Decima I S-22.40333 W-43.13333

Itaguaí

Posto Shell - BR 101, Vila Ibirapitanga, junto ao Habib's com luz e segurança 24 hs.

WGS84 S 22°51.362' W 043°45.799'

G/M/S S 22°51'21.72" W043°45'47.94"

Decimal S - 22.85603 W - 43.76322

Itatiaia

Posto Jardim Itatiaia Ltda (Shell-Grall) - Rod. Presidente Dutra, km 316, B. Jardim Itatiaia. (Supervisor: Edgar). Água e Energia ao lado do Lava Jato. Grátis para quem abastece. Sentido Rezende - São Paulo.

WGS S 22°29.029' W 044°32.805'

G/M/S S 22°29'01.74" W044°32'48.30"

Decimal S - 22.48382 W - 44.54675

Maringá

Camping Vale das Cachoeiras Estrada do Alcantilado, km 4 (24)9952 8988 e 9952-

3584 valedascachoeiras@guiamaua.com.br

WGS84 S22°18.001' W044°32.868'

G/M/S S22°18'05" W044°32'52.1"

Decimal S-22.30001 W-44.54781

Camping do Torto Estrada Mauá-Maromba, Vila de Maringá (24)3387 1779 e 9922 1448 S22.325692/

W44.586222 hotelcruzeiro@oi.com.br

WGS84 S22°19.541' W044°35.173'

G/M/S S22°19'32.48" W044°35'10.39"

Decimal S-22.32569 W-44.58622

Marombá

Camping Cabanas Maromba - Estrada Mauá-Maromba (24)33878 1281 - aceita MH estacionado no lado externo. Depende do tamanho da extensão e mangueira para ter luz/água.

WGS84 S22°19.382' W044°35.533'

G/M/S S22°19'22.9" W043°08'00"

Decimal S-22.32303 W-44.59222

Mury

CCB -RJ-08 Av. Hamburgo, 730 - Parque Muri/Debossan. Entrada no km 69 da Estrada Rio-Friburgo, a 2 km do início da descida da serra, à esquerda de "totem" de limitador de velocidade. www.campingclube.com.br

WGS84 S22°21.200' W042°32.040'

G/M/S S22°21'12" W042°32'24"

Decimal S-22.35333 W-42.5400

Nova Friburgo

Camping Cantinho Doce - Estrada Serramar, Km 2, (RJ-142), em Lumiar, 5º Distrito de Nova Friburgo.

WGS 84 S22°21.460' W 042°18.913'

G/M/S S22°21'27.60" W 042°18'54.78"

Decimal S -22.35767 W -42.31522

Queijaria FRIALP

WGS84 S22°14.037' W042°38.0800'

G/M/S S22°14'2.20" W042°38'4.80"

Decimal S-22.23394 W-42.63467

Paraty

CCB -RJ-04 Praia do Pontal www.campingclube.com.br

WGS84 S23°12.920' W044°42.713'

G/M/S S23°12'55.2" W044°42'42.78"

Decimal S-23.21533 W-44.71188

Camping do Portal ou Portão de Ferro O Camping está em uma ótima localização, na entrada da cidade, na avenida principal, ao lado do campo de futebol. Av. Roberto Silveira. Fone (24) 3371.8495

WGS84 S23°13.223' W044°43.324'

G/M/S S23°13'13.38" W044°43'19.44"

Decimal S-23.22038 W-44.72207

Estacionamento Paraty - No final da Av. Beira-Rio no início da Av. Orlando Carpinelli, próximo à ponte da Rua do Comércio no Centro Histórico. Das 9h às 22h tem segurança. Em dias de Eventos na cidade não permitem estacionamento de MH.

WGS84 S23°13.007' W044°42.831'

G/M/S S23°13'00.42" W044°42'49.86"

Decimal S-23.22678 W-44.71385

Penedo (Distrito de Itatiaia)

Camping Recanto das Borboletas- Av.Três Cachoeiras, 1937.

WGS 84 S 22°25.195' W 044°32.346'

G/M/S S 22°25'11.70" W 044°32'20.58"

Decimal S -22.41992 W -44.53905

Vários estacionamentos no centro da cidade. Oferecem Água e Luz de R\$25,00 a R\$30,00 a diária.

Petrópolis

Estacionamento da Viação Transportadora Única - Rua Padre Siqueira, 419. O local é bem central e fica em frente à Cervejaria Bohemia, com água e luz.

WGS 84 S 22°30.377' W 043°11.038'

G/M/S S 22°30'22.62" W 043°11'02.28"

Decimal S -22.50628 W -43.18397

Resende

CCB-RJ-06 - Distrito Serrinha - entrada pelo km 311 da via Dutra depois da entrada de Penedo.


WGS84 S22°23.171' W044°33.288'

G/M/S S22°23'10.26" W044°33'17.28"

Decimal S-22.38618 W-44.5548

Rio de Janeiro

CCB-RJ-10 - Recreio Estrada do Pontal, 5900 - Praia do Pontal/Macumba (21)24903400 www.campingclube.com.br

WGS84 S 23°2.034' W043°29.349' 

G/M/S S23°02'2.04" W043°29'2094"

Decimal S-23.0339 W-43.48915

Camping Verde Mar Estrada dos Bandeirantes, 29967 Já viu dias melhores. www.campingverdemar.com.br

WGS84 S23°0.715' W043°30.818'
G/M/S S23°00'42.9" W043°30'49.08"
Decimal S-23.01192 W-43.51363

Sapucaia

Posto Lampião (Rodo Rede) tem estacionamento e tomada pra MH. Rodovia BR 393, km 126

WGS84 S21°58.133' W042°52.448'
G/M/S S21°58'7.98" W042°52'26.88"
Decimal S-21.96888 W-42.87413

Teresópolis

Camping Quinta da Barra Rua Antonio Maria, 100 - Quinta da Barra

WGS84 S22°23.778' W042°58.191'
G/M/S S22°23'46.68" W042°58'11.46"
Decimal S-22.3963 W-42.96985

Visconde de Mauá

Barragem's Camping - Estrada Visconde de Mauá - Maromba, km 6,5 - s/n - Maringá - Itatiaia. F.:(24) 3387.1354

WGS84 S 22° 19.517' W 044° 34.950'
G/M/S S 22° 19' 31.00" W 044° 34' 57.00"
Decimal S- 22.32528 W- 44.582502

Camping Vale das Cachoeiras - Estrada do Alcantilado s/n - Visconde de Mauá.

WGS84 S 22° 16.369' W 044° 52.160'
G/M/S S 22° 16' 22.12" W 044° 52' 17.76"
DECIMAL S - 22.27281 W - 44.52160

Estacionar em frente à igreja. Lugar calmo.

WGS84 S22°19.958' W044°32.444'
G/M/S S22°19'57.48" W044°32'26.64"
Decimal S-22.33263 W-44.54073

RIO GRANDE DO NORTE

Canguaretama

Posto São Cristóvão (Rodo Rede/Ipiranga) - BR 101 Rodovia BR 101, Km 67, S/N (84) 3241.3209 - Sentido Natal. Água e luz com o sr. Ramos na Borracharia.

WGS S 06°21.898' W 035°09.340'
G/M/S S 06°21'53.88" W035°09'20.40"
Decimal S - 6.36497 W - 35.15567

Galinhos

Estacionamento PMG - Rodovia RN 402 - Km 25 (indo RN 406, Sentido Norte, entrar 17 km depois de Jandaíra) - Galinhos é uma península aonde só chegam veículos 4 x 4 ou buggy... Travessia de barco. Estacionamento para população, mas permitem uso turístico. Energia no Bar Damião/Verônica (contribuir, pois eles não cobram). Água ruim e rara e é melhor levar a caixa cheia!

WGS84 S05°6.3880' W036°16.188'
G/M/S S05°6'23.29" W036°16'11.28"
Decimal S-5.10647 W-36.26985

Genipabu

Estacionamento da Laiz. Av. Diomício Fernandes, 31 ao lado do Posto de Saúde. É uma excelente base para fazer passeios de buggy e visitar os dromedários. Além disso, a água é extremamente quente e os restaurantes à beira mar são muito bons. (84) 9843-2473(Tim); (84) 8732-6830 (Oi); (84) 9637-967(Tim)

WGS84 S05°41.401' W035°12.217'
G/M/S S05°41'24.06" W035°12'13.02"
Decimal S-5.69002 W-35.20362

Estacionamento do Quidinho - Av. Domício Fernandes, 112. Mais perto das dunas e mais barato.

WGS 84 S 05° 41.732' W 035° 12.232'
G/M/S S 05° 41' 43.92" W 035° 12' 13.92"
Decimal S-5.69553 W- 35.20367

Macau

Posto Frei Damião (do Hugo) tem energia e água livre. Também se pode ficar na praça.

WGS84 S05°8.931' W036°34.351'
G/M/S S05°8'55.86" W036°34'27.06"
Decimal S-5.14885 W-36.57418

Maxaranguape - Distrito Praia de Maracajaú

Camping Aldeia Maracajaú - rua Simião Cardoso, 185

WGS84 S05°24.957' W035°18.585'
G/M/S S05°24'57.42" W035°18'35.1"
Decimal S-5.41595 W-35.30975

Mossoró

Posto Olinda (Shell) Churrascaria Guaíba - BR 304, km 36,6, Bairro Redenção no final da pista simples.
Gerente da Churrascaria: Tiago. Energia grátis. Água no Posto. O Restaurante é 24 horas. Recebem pequenos e grandes.

WGS S 05°08.221' W 037°20.760'
G/M/S S 05°08'13.26" W037°20'45.60"
Decimal S - 5.13702 W - 37.34600

Natal

Estacionamento de um Drive em Ponta Negra - Rua Tívoli, esquina Beira Mar. Na última saída. Atenção para Motor Home grande é melhor descer a Tívoli na contramão. Muito amplo, recebe pequenos e grandes. Com Sr. Pimenta. (83)99934.5447 (Tim).

WGS S 05°52.735' W 035°10.449'
G/M/S S 05°52'44.10" W035°10'26.94"
Decimal S - 5.87898 W - 35.17415

Posto Frei Damião (BR). Av. Capitão-Mor Gouveia, 1807. Cidade Esperança (84)9981.1484.

WGS 84 S 05°49.235' W 035°15.115'
G/M/S S 05°49'14.10" W 035°15'06.90"
Decimal S -5.82058 W -35.25192

Pirangi do Norte

Complexo Capiba Fazenda Park Hotel - Rua Haras Capiba, povoado de Pium, Nísia Floresta. Tel. (84)3206-1541/9164-7189 www.complexocapiba.com.br

WGS84 S06°00.522' W035°08.199'
G/M/S S06°00'31.32" W035°08'11.94"
Decimal S-6.00870 W-35.13665

São José do Mipibu

CCB-RN-2 Lagoa do Bom Fim Av. Coronel Lopes Bonfim, 10 - Lagoa do Bonfim www.campingclubbe.com.br

WGS84 S 06°01.890' W035°13.127'
G/M/S S 06°01'53.4" W035°13'07.6"
Decimal S-6.0315 W-35.21878

Pousada e Camping Lagoas do Papary Ao lado do Posto BR (frente da rodoviária), seguir 4km em direção a Lagoa do Bom Fim. Na última rua antes da lagoa pegar a direita por mais 900 metros. Lugar tranquilo e agradável à beira da Lagoa do Bom Fim. (084)3231 0382 e 9148 3653-Claro

WGS84 S 06°2.876' W035°12.590'
G/M/S S 06°2'52.56" W035°12'35.4"
Decimal S-6.04793 W-35.20983

São Miguel do Gostoso

Camping do Zé Ari Praia da Xêpa pra ver o ponto zero da BR101.

WGS S 05°07.287' W 035°38.081'
G/M/S S 05°07'17.22" W035°38'04.86"
Decimal S - 5.12145 W - 35.63468

Tibau do Sul - Praia de Pipa

Camping das Mangueiras Rua Praia do Amor, s/n (84)3246 2472 e 3223 8153 www.campingdasmangueiras.net

Estacionamento Pipa Park S6134000/W03503140 (ideal pra quem quer ficar no centro e ir na baía dos golfinhos)

WGS84 S06°13.682' W035°3.244'
G/M/S S06°13'40.92" W035°3'14.64"
Decimal S-6.22803 W-35.05407

Camping do Amor Av. Baía dos Golfinhos, s/n, Fone (84) 9126-6627.

WGS84 S06°13.948' W035°2.537'
G/M/S S06°13'56.9" W035°02'32.2"
Decimal S-6.23247 W-35.04220

RIO GRANDE DO SUL

Agudo

Camping Balneário Drews Linha Boêmia, s/n. 15 km da cidade às margens do Arroio Corupá. Boa infraestrutura e uma bela natureza <http://balneariodrewsagudo.blogspot.com.br> (55)9973 8833 e 9603 6700

WGS 84 S29°33.272' W 053°15.773'
G/M/S S29°33'16.32" W 053°15'46.38"
Decimal S -29.55453 W -53.26288

Posto Central - BR 287, Km 186.

WGS84 S 29°42.966' W 053°14.459'
G/M/S S 29°42'57.96" W053°14'27.53"
Decimal S - 29.71610 W - 53.24098

Ametista do Sul

Camping São Rafael 2,7 km da cidade. Pouca infraestrutura mas lugar agradável. (55)3752 1594 e 9995 1307

WGS84 S27°21.367' W053°10.555'
G/M/S S27°21'22.02" W053°10'33.3"
Decimal S-27.35612 W-53.17592

Antonio Prado

Nostra Cantina - Rodovia RS Km 122, 440 - Bairro Industrial, Antônio Prado - RS, 95250-000 (54) 3293-4057. Tem lanchonete, vendem produtos coloniais e cede luz mediante consumo. Excelente atendimento.

WGS 84 S 28° 52.363' W 051° 13.589'
G/M/S S 28° 52' 21.78" W 051° 13' 35.34"
Decimal S - 28.87272 W -51.22648

Arambaré

Camping Clube Náutico Rua Irineo Atahualpa Cibils, 71. Beira da Lagoa dos Patos (51) 3676-1235 e 9113 0002.

WGS84 S30°54.639' W051°29.789'
G/M/S S30°54'38.34" W051°29'47.34"
Decimal S-30.91065 W-51.49648

Camping Municipal de Arambaré Av. Costa Doce s/n - Parque Munic. Eventos (51)3676-1527

WGS 84 S30°55.764' W 051°30.084'
G/M/S S30°55'45.84" W 051°30'05.04"
Decimal S -30.92940 W -51.50140

Arroio do Sal

Camping Vista da Serra Rua Joaquina Vargas nº 352. Boa infraestrutura para MH (51) 3687-1327 e 3687-5372

WGS84 S29°32.96' W049°53.602'
G/M/S S29°32'57.01" W049°53'36.13"
Decimal S-29.54917 W-49.89337

Arroio Teixeira

Camping Arroio Teixeira Av. Paraguassu, 2222 Bairro Arroio Teixeira. (51)3622 2073, 9963 6200 e 9277 7699

WGS84 S29°39.024' W49°57.463'
G/M/S S29°39'1.44" W49°57.78"
Decimal S-29.6504 W-49.95772

Bento Gonçalves

Casa ou Vila Valduga Via Trento, 2355 - Vale dos Vinhedos, Bento Gonçalves - RS, 95700-000, (54) 2105-3122/2105-3154

WGS84 S29°10.614' W051°33.375'
G/M/S S29°10'36.84" W051°33'22.50"
Decimal S-29.17690 W-51.55625

Estação p/ passeios Maria Fumaça - Rua Duque de Caxias, 1 - Cidade Alta. Permitem pernoite pra quem faz o passeio.

WGS 84 S 29°10.407' W 051°31.078'
G/M/S S 29°10'24.42" W 051°31'04.68"
Decimal S -29.17345 W -51.51797

Boa Vista do Buricá

Posto do Wilson BR 472, Km 115. Ipiranga. Fornece água e luz. Excelente estacionamento.

WGS 84 S 27° 40.618' W 054° 06.925'
G/M/S S 27° 40' 37.08" W 054° 06' 55.5"
Decimal S -27.67697 W-54.11542

Bom Princípio

Balneário Municipal - RS122, na saída do município no sentido de São Sebastião do Caí.

WGS 84 S29°30.120' W 051°21.093'
G/M/S S29°30'07.20" W 051°21'05.58"
Decimal S -29.50200 W -51.35155

Caçapava do Sul

Camping Chácara do Forte - Rua Vantuil Albanaz s/n.(ao lado do Forte São Pedro).


WGS 84 S30°30.406' W 053°30.054'
G/M/S S30°30'24.36" W 053°30'03.24"
Decimal S -30.50677 W -53.50090

Camping Galpão de Pedra - Estrada do segredo s/n.

WGS 84 S30°32.763' W 053°32.813'
G/M/S S30°32'45.78" W 053°32'48.78"
Decimal S -30.54605 W -53.54688

Camaquã

Posto Ipiranga - BR 116, a 100 metros antes da primeira entrada de Camaquã RS, no sentido norte/sul. Permite pernoite e cede água e luz.

WGS 84 S 30° 52.603' W 051° 49.033' 
G/M/S S 30° 52' 36.18" W 051° 49' 01.98"
DECIMAL S - 30.87672 W - 51.81722

Cambará do Sul

Camping Pousada das Corucacas Localizada na Fazenda Baio Ruano, a 1 km do centro da cidade (RS-020 km 01 (54) 3251-1123 9956-7042 na saída para Ouro Verde.)

WGS84 S29°02.285' W050°08.703'
G/M/S S29°02'17.1" W050°08'42.18"
Decimal S-29.03808 W-50.14505

Campina das Missões

Camping Balneário Estrela - Linha Comandá Sul (55) 9938 7343 e 9913 0833

WGS 84 S27°59.887' W 054°51.652'
G/M/S S27°59'53.22" W 054°51'39.12"
Decimal S -27.99812 W -54.86087

Camping Balneário Welter - Linha Primeiro de Março Sul (55)9911 9900 e 9607 2697

Candelária

Camping da Prainha Final da Av. Pereira Rego e início da Rua da Praia, 110 - Costa Norte. (51)8441 1858 e 9899 7724.

WGS 84 S 29°39.045' W 052°47.234'
G/M/S S 29°39'02.70" W 052°47'14.04"
Decimal S -29.65075 W -52.78723

Canela

CCB-RS 01 Estrada do Caracol - RS-466. Caixa Postal nº107. Aparência de abandono, estrada de acesso +/- e MH grandes 'pegam' nas árvores.

WGS84 S29°19.267' W050°50.728'
G/M/S S29°19'16.02" W050°50'43.68"

Decimal S-29.32112 W-50.84547

Hotel Fazenda Pampas Av. Dom Luis Guanella, 1561, Canela, Rio Grande do Sul 95680-000

WGS84 S 29°21.636' W050°50.247'

G/M/S S29°21'38.16" W050°50'14.82"

Decimal S-29.3606 W-050.8374549

Posto de Combustível (Ale) - a 2 km do centro na Rodovia RS 235 (sentido Canela/São Francisco de Paula) junto à rótula do distrito Industrial. Oferece energia, água potável, sanitários com banhos, estacionamento com segurança 24 h (fica a 200m da Cervejaria Farol).

WGS 84 S29° 20.494' W 050° 47.466'

G/M/S S 29° 20' 29.64" W 050° 47' 27.96"

Decimal S- 29.34157 W- 50.79110

Canguçu

Camping Recanto do Lazer - BR 296, a 15 km do trevo de acesso à Canguçu.

WGS 84 S 31° 28.666' W 052° 47.409'

G/M/S S 31° 28' 39.96" W 052° 47' 24.54"

Decimal S- 31.47777 W- 52.79015

Capão da Canoa

CTG. João Sobrinho - Estrada da Laguna s/n.

WGS 84 S29°42.179' W 050°00.929'

G/M/S S29°42'10.74" W 050°00'55.74"

Decimal S -29.70298 W -50.01548

Carazinho

Posto RH Riss - BR 386, km 178 - Distrito Industrial. Cedem luz, água e internet (falar c/Luiz). Tel. (54) 3329-9333

WGS84 S 28°17.881' W052°44.9031'

G/M/S S28°17'5286" W052°44'54.18"

Decimal S-28.29802 W-052.74838

Cassino (ver Rio Grande)

Caxias do Sul

Camping Claudio - Rota do Sol, 20 Km do centro da cidade - RS 453 (Zona Giacomett), à exatos 3Km da Rota do Sol.

WGS 84 S29°06.012.' W 051°00.898'

G/M/S S29°06'00.72" W 051°00'53.86"

Decimal S -29.10020 W -51.01496

Auto Posto Comboio - BR 116, Km 142, com água e energia.

WGS 84 S 29°07.162' W 051°07.039'

G/M/S S 29°07'09.72" W 051°07'02.34"

Decimal S -29.11937 W -51.11732

Camping Criúva - Estrada São Jorge Mulada,60. Kiosques com churrasqueiras, lago para pescar e piscina natural.

WGS S 28°52.984' W 050°57.920'

G/M/S S 28°52'59.05" W050°57'55.22"

Decimal S - 28.88307 W - 50.96534

Chui

Posto Shell - BR 471, próximo a Aduana Brasileira, tem área de quiosque, tomadas e água. Em frente, do outro lado da BR tem um escritório que faz Carta Verde 24h.

WGS 84 S 33°40.895' W 053°26.958'

G/M/S S 33°40'53.69" W 053°26'57.48"

Decimal S -33.68158 W -53.44930

Crissiumal

Parque Balneário Amorim Rua Venâncio Aires, 667, Centro Tel: (55) 3524 1077 e 9958

7706 <http://www.balnearioamorim.com.br>

WGS84 S27°29.454' W054°5.364'

G/M/S S27°29'27,24" W054°5'21.84"

Decimal S-27.4909 W-54.0894

Derrubadas

Camping Parque das Fontes Linha Lamel, 600 m do centro da cidade. Pesque pague, balneário. Boa infraestrutura e local agradável. <http://www.parquedasfontes.hd1.com.br> (55)3616 3112 e 9918 3907

WGS 84 S27°15.495' W 053°52.551'
G/M/S S27°15'29.70" W 053°52'33.06"
Decimal S -27.25825 W -53.87585

Camping Balneário Martens Vila Desemigrado. 4 km do centro da cidade. Pesque pague, balneário. Boa infraestrutura e local agradável. (55)3616 3332 e 9975 6547. <http://www.baneariomartens.hd1.com.br>

WGS84 S27°15.041' W053°54.441'
G/M/S S27°15'2.46" W053°54'26.46"
Decimal S-27.25068 W-53.90735

Eldorado do Sul

Guaiba Country Club - BR 290, Km 145

WGS84 S 30°06.067' W 051°39.466'
G/M/S S 30°06'04.02" W051°39'27.96"
Decimal S - 30.10112 W - 51.65777

Posto Shell Satélite - BR 290, KM 113 Rodov. Osvaldo Aranha s/n.

WGS 84 S 30°02.650'51 W 051°20.735'
G/M/S S 30°02'39.00" W 051°20'44.10"
Decimal S -30.04417 W -51.34558

Entre-Ijuis

Balneário Parque das Fontes - Estrada antiga de Santiago s/n. Belo local que aceita RV, aluga cabanas e tem restaurante.

WGS84 S 28°23.648' W 054°17.643'
G/M/S S 28°23'38.88" W054°17'38.58"
Decimal S - 28.39413 W - 54.29405

Ernestina

Camping Municipal

WGS84 S28°30.013' W052°33.012'
G/M/S S28°30'080" W052°33'0.70"
Decima l S-28.50022 W-52.55019

Farroupilha

Parque das Águas - Av. Artur Perotoni s/n.

WGS S 29°08.880' W051°18.159'
G/M/S S 29°08'52.90" W051°18'09.54"
Decimal S - 29.14800 W - 51.30265

Flores da Cunha

Camping Da Vindima Alberto Mattioni Rua Ari Koppe s/n. Estrada de Nova Roma km 3 - Antiga Estação Experimental. A 2 km do centro da cidade. Próximo ao camping localiza-se o Parque de Rodeios Antônio Dante Oliboni. (54) 3292-1537

WGS84 S29°1.919' W051°9.700'
G/M/S S29°1'55.14" W051°9'42.0"
Decimal S-29.03198 W-51.16167

Camping Recanto dos Pinheiros Travessão Sete de Setembro, 750, Serra Negra. (54) 3224-4667/9976-6463 www.recantodospinheiros.net

WGS 84 S28° 58.231' W 051° 13.436'
G/M/S S 28° 58' 13.86" W 051° 13' 26.16"
Decimal S- 28.97052 W-51.22393

Gramado

Camping Gramado R. Venerável nº877. Tel. 54 3286-2615 pousadanossacasa@via-rs.net

WGS84 S29°21.841' W050°51.753'
G/M/S S29°21'50.46" W050°51'45.18"
Decimal S-29.36402 W-50.86255

Imbé

Center Camping Imbé Av. Santa Rosa, 236 (51) 3627-4494 S 29 58.167 W 050 08.173
www.centercamping.com.br

WGS84 S 29°58.166' W050°8.181'
G/M/S S 29°58'9.96" W050°8'10.86"
Decimal S-29.96943 W-50.13535

Iraí

Restaurante e Peixaria Uruguai (luz)

WGS84 S27°10.559' W053°14.050'

G/M/S S27°10'33.54" W053°14'30"

Decimal S-27.17958 W-53.23417

Itati

Restaurante/Café Mirador - RS 486, KM 04. Serra do Pinto na Rota do Sol (com tomada). Telefonando umas duas horas eles preparam uma sopa de agnoline. (54) 9636.5312

WGS 84 S 29° 21.271' W 050° 10.361'

G/M/S S 29° 21' 16.26" W 050° 10' 21.66"

Decimal S 29.35452 W-50.17268

Lagoa Vermelha

Posto Ponteio - BR 285, Km 197 (cede luz).

WGS S 28°13.788' W 051°30.337'

G/M/S S 28°13'47.28" W051°30'20.22"

Decimal S - 28.22980 W - 51.50562

Machadinho

Camping Termas Machadinho RS 442, km 1,2 nº1210 Tel: (54)3551 1638 e 8118

1404 <http://www.thermasmachadinho.tur.br>

WGS84 S27°35.138' W051°39.576'

G/M/S S27°35'8.27" W051°39'34.56"

Decimal S-27.58563 W-51.65960

Manoel Viana

Camping Rainha do Sol Rua Homero Bairros nº 90 - Praia fluvial. Tel. 55 3256-1222

WGS84 S29°35.480' W055°29.387'

G/M/S S29°35'28.8" W055°10'23.22"

Decimal S-29.59133 W-55.48978

Marcelino Ramos

Camping Termas de Marcelino Ramos Bairro Balneário, s/nº (54) 3372-1222

WGS84 S27°30.148' W051°54.170'

G/M/S S27°30'8.88" W051°54'10.2"

Decimal S-27.50247 W-51.90283

Mostarda

Camping Lagoa Azul de Bacuri Estrada das Garças, 3405. RS-101, km 85,5. Estr. acesso a Lagoa do Bacopari. (51)9606 1752 e 9618 8182 campinglagoaazul@yahoo.com.br

WGS84 S30°32.250' W050°25.80'

G/M/S S30°32'15" W050°25'48"

Decimal S-30.5375 W-50.4300

Mato Castelhana

Posto Ipiranga - na BR 285

WGS 84 S 28° 16.468' W 052° 11.841'

G/M/S S 28° 16' 28.08" W 052° 11' 50.46"

Decimal S- 28.27413 W- 52.19735

Muitos Capões

Posto Charão na BR 285 (de Vacaria à Lagoa Vermelha). Receptivos, cederam luz e água no pernoite.

WGS84 S 28°19.518' W051°11.391'

G/M/S S 28°19'31.08" W051°11'23.46"

Decimal S-28.32530 W-51.18985

Nova Pádua

Belvedere Sonda - VRS-314, Nova Pádua, RS. Fone (54)3296-1745

WGS 84 S 29° 01.242' W 051° 20.902'

G/M/S S 29° 01' 14.52" W 051° 20' 54.12"

Decimal S- 29.02070 W- 51.34837

Parque dos Peixes - Travessão Paredes s/n.

WGS 84 S 28° 59.654' W 051° 19.557'

G/M/S S 28° 59' 39.24" W 051° 19' 33.42"
Decimal S - 28.99423 W - 51.32595

Nova Petrópolis

Recanto do Vovô Augusto - Av. Três de Maio, 703

WGS84 S 29°22.246' W 051°06.827'
G/M/S S 29°22'14.76" W 051°06'49.62"
Decimal S - 29.37077 W - 51.11378

Nova Prata

Camping Caldas de Prata - Localizado no Parque de Águas Termais Caldas de Prata, junto ao Parque da Cascata da Usina, distante 12 Km do centro cidade na estrada que leva ao município de Protásio Alves (espaço reduzido, é para poucos MH). Atendimento de Terça a Domingo das 08h30min às 18h00min.

Telefone - (54) 9925 5686. www. <http://caldasdeprata.com>

WGS84 S28°46.524' W051°30.885'
G/M/S S28°46'31.44" W051°30'53.10"
Decimal S-28.7754 W-51.51475

Osorio

Pinguela Park Camping antiga BR 101

WGS84 S29°46.117' W050°11.302'
G/M/S S29°46'43.02" W050°11'18.12"
Decimal S-29.77862 W-50.18837

Park de Rodeio Jorge Dariva na RS030 entre a estrada do Mar e a Freeway. Sem custo, basta avisar ao guarda na guarita. Com luz e água.

WGS84 S29°54.436' W050°16.342'
G/M/S S29°54'26.16" W050°16'20.52"
Decimal S-29.90727 W-50.27237

Pelotas

Camping do Imigrante - Colônia Maciel, acesso pela BR 471.

WGS 84 S 31° 29.922' W 052° 34.792'
G/M/S S 31° 29' 55.32" W 052° 34' 47.52"
Decimal S- 31.49870 W - 52.57987

Ecocamping Av. Rubens Machado Souto, 3093 - Laranjal. Estrada entre o Barro Duro e a Colônia de Pescadores Z-3. Em frente a Lagoa dos Patos. 20 km do centro da cidade. Tel. (53)3226 9989

Posto Coqueiro - BR 292, Km 4700, Bairro Fragata, (53) 3271 4528.

WGS 84 S 31° 45.547' W 052° 23.778'
G/M/S S 31° 45' 32.82" W 052° 23' 46.68"
Decimal S- 31.75912 W - 52.39630

Posto do Joca - Av. Brasil 804, Bairro Simões Lopes cerca de 200m da BR 471, sentido norte/sul, saída com destino a Rio Grande ou Uruguai. Estacionamento para pernoite, descarte de esgoto, energia elétrica mediante abastecimento. Funcionamento das 6 a 22h, vigilante noturno. Fone (53) 3225-3050

WGS S 31°46.454' W 052°21.174'
G/M/S S 31°46'27.24" W052°21'10.44"
Decimal S - 31.77423 W - 52.35290

Porto Alegre

Estacionamento do Aeroporto Salgado Filho - Av. das Indústrias, 1344. Super tranquilo e seguro.

WGS 84 S29°59.374' W 051°10.611'
G/M/S S29°59'22.44" W 051°10'26.66"
Decimal S -29.98957 W -51.17685

Posto Garoupa (Estacionamento) - Av. Assis Brasil, 8085 - Passo da Areia. Estacionamento pago com vigilância 24h, ponto de ônibus que vai ao centro de POA.

WGS S 29°59.029' W 051°07.041'
G/M/S S 29°59'01.74" W051°07'02.46"
Decimal S - 29.98382 W - 51.11735

15 de Novembro

Camping Aurora

WGS84 S28°49.390' W053°06.380'
G/M/S S28°49'23.4" W053°06'22.8"
Decimal S-28.82317 W-53.10633

Rio Grande

Camping Stella Maris Praia do Cassino. Estrada do Loteamento Stella Maris, 2562. Bem organizado e boa infraestrutura. (53)9971 e 7253 e 9971-2075

WGS84 S32°12.620' W052°11.538'

G/M/S S32°12'37.2" W052°11'32.3"

Decimal S-32.21.33 W-52.19231

Camping do Senandes Rodovia RS-734, 6007 - Camping do SENANDES (tel. 3236-9120), aproximadamente 4 Km antes de chegar à Praia do Cassino. Administrado pela própria família, condições do terreno plano, gramado muito bem tratado e arborizado, 220 volts, água, baterias de banheiros limpos com água quente, campo de futebol, churrasqueiras, inclusive bangalôs para serem alugados. (53)3236-9120 <http://www.camaradahome.com.br/www.campingdosenandes.com.br>

WGS84 S32°08.741' W052°11.879'

G/M/S S32°08'44.46" W052°11'52.74"

Decimal S-32.14568 W-52.19798

Camping Sindicato dos Ferrovários Rua Arlindo Burguer, 119. Só aceita MH fora da temporada. (53)3236-6013

WGS84 S32°11.211' W052°9.858'

G/M/S S32°11'66" W052°9'51.48"

Decimal S-32.18685 W-52.16430

Santa Rosa

Balneário Camping Corpo e Alma

WGS84 S27°46.750' W054°21.940'

G/M/S S27°46'45" W054°21'56.4"

Decimal S-27.77917 W-54.36567

Santa Teresa

Camping Municipal - A beira do Rio Taquari, comporta bem RV's pequenos e médios.

WGS84 S 29° 10.315' W 051° 44.196'

G/M/S S 29° 10' 18.91" W051° 44' 11.76"

Decimal S- 29.17191 W- 51.73660

Santa Vitória do Palmar

Cabanas & Camping Estrela do Mar. Av. Cassino, 534. Praia do Hermenegildo. Para MH pequenos e médios. (51) 9971 6444 (Luiz)/(51)9952 5393 (Maíza).

Camping do Pachuca - praia do Hermenegildo

Posto e Parador Costa Doce - BR 471, Km 576 - Curral Alto.

WGS S 32°51.179' W 052°42.250'

G/M/S S 32°51'10.74" W052°42'15.00"

Decimal S - 32.85298 W - 52.7041

Santana do Livramento

Estacionamento - Em frente a praça José Bonifácio na rua Manduca Rodrigues a três quadras da Praça Internacional entre a rua Conde de porto Alegre e a Pref. Hugolino de Andrade. É seguro e tem apoio do pessoal, luz e água se precisar. Quando forem, ligar para (55) 9104.9393.

WGS 84 S 30°53.644' W 055°31.956'

G/M /S S 30°53'38.64" W 055°3'57.36"

Decimal S- 30.89407 W- 55.53260

Parque Municipal do Batuva - Fornecem energia elétrica, além da área ser muito bonita e bem cuidada.

Está situada a dois quilômetros do centro da cidade e de Rivera, divisa do Brasil e Uruguai (alguns locais fazem restrições à segurança).

WGS 84 S 30° 51.498' W 055° 31.579'

G/M/S S 30° 51' 29.88" W 055° 31' 34.72"

Decimal S - 30.85830 W - 55.52631

Posto Espigão - Na entrada de Livramento fornecem luz e água.

WGS 84 S 30° 53.884' W 055° 32.023'

G/M/S S 30° 53' 53.04" W 055° 32' 01.38 "

Decimal S - 30.89807 W - 55.53372

Posto Espigão 2 - Av. João Goulart, 3235 esq. Av. de acesso ao Porto Seco (disponibiliza fossa cloacal para quem abastecer lá). Gerente Iran.

WGS 84 S 30°52.510' W 055°30.738'

G/M/S S 30°52'30.60" W 055°30'44.28"

Decimal S -30.87517 W -55.51230

Santo Antonio da Patrulha

Samambaia Camping - Estrada Julio Brunelli, 800. Beira da Lagoa dos Barros, a 13 km da cidade com entrada à direita, em frente da parada de ônibus número 199 da RS030 em direção à Osório. Fone (51)9974-5225 e (51)99745254.

WGS 84 S 29° 52,898' W 050° 25,617'
G/M/S S 29° 52 '53,88" W 050° 25'37,02"
Decimal S- 29.88163 W- 50.42695

Santo Cristo

Hotel Fazenda Pinheiral Parque Lago azul

WGS84 S27°49.440 W054°39.390'
G/M/S S27°49'26.4" W054°39'23.4"
Decimal S-27.8240 W-54.6565

São Borja

Posto Cavalhada 144 - BR 285, Km 670. Posto 24 horas ótima estrutura, luz, agua, wi-fi, caixa eletrônico etc.

WGS 84 S 28°39.780' W 055°55.976'
G/M/S S 28°39'46.80" W 055°55'58.56"
Decimal S -28.66300 W -55.93293

São Francisco de Paula

Camping Passo da Ilha - Estrada Passo da Ilha, 11.000.Travessia por dentro do rio Tainhas.

WGS 84 S 29° 7.315' W 050° 21.287'
G/M/S S 29° 07' 18.90" W 050° 21' 17.22"
Decimal S- 29.12192 W- 50.35478

Parque das Cachoeiras RS-476, km 10. Rod. Canela-Bom Jesus (54)3504 1446

<http://www.parquedacachoeira.com.br/>

WGS84 S29°16.290' W050°44.178'
G/M/S S29°16'17.4" W050°44'10.68"
Decimal S-29.2715 W-50.7363

Parque das Cascatas em Lajeado Grande distrito de São Chico. Rota do Sol na RS 453.

WGS84 S 29°04.944' W050°37.746
G/M/S S 29°04'56.64" W050°37'44.76"
Decimal S-29.0824 W-50.6291

São Lourenço do Sul

Camping Iate Clube Margem Direita Do Arroio São Lourenço Final Da Av. Beira Rio. Ao Lado do Camping Laguna dos Patos. Só para sócios ou indicação de sócio (53) 3251-1834 e 3251-3029

WGS 84 S31°22.527' W 051°58.029'
G/M/S S31°22'31.62" W 051°58'01.74"
Decimal S -31.37545 W -51.96715

São Gabriel

Camping Balneário Pedroso RS-630, km12. Distrito de Vacacaí, a 12 km do centro.

<http://www.camaradahome.com.br/camping@saolourencodosul.rs.gov.br>

WGS84 S30°27.044' W054°22.699'
G/M/S S30°27'2.64" W054°22'41.94"
Decimal S-30.45073 W-54.37832

São Miguel das Missões

Estacionamento junto ao Setor da Secretaria de Cultura e Turismo Rua São Miguel, s/n - RS 536 + 20km (acesso pela BR 285 - Entre Passo Fundo e São Borja) junto ao Sítio arqueológico São Miguel. Água e energia (gratuitos).

WGS84 S28°32.778' W054°33.435
G/M/S S28°32'46.68" W054°33'2.1"
Decimal S-28.5463 W-54.55725

Pousada/Hostel das Missões. Rua São Nicolau, 601 - Centro, São Miguel das Missões - RS, (55)3381-1030

WGS84 S28°32.898' W054°33.511
G/M/S S28°32'53.88" W054°33'30.66"
Decimal S-28.5483 W-54.55852

Serafina Corrêa

Camping Carreiro - Ao lado da ponte sobre o rio Carreiro.

WGS 84 S28°42.114' W 051°50.944'


G/M/S S28°42'06.84" W 051°50'56.64"
Decimal S -28.70190 W -51.84907

Soledade

Parque das Tuias BR 386 na divisa dos municípios de Soledade e Fontoura Xavier. (54) 9919-6985 ou 9194-4602 ou 9696-8790.

WGS84 S20°53.385' W052°24.842'
G/M/S S20°53'23.1" W052°24'50.52"
Decimal S-20.88975 W-52.41403

Restaurante Italian's - Rodov. BR 385, Km 242.

WGS 84 S 28°47.854' W 052°30.894' 
G/M/S S 28°47'51.30" W 052°30'53.70"
Decimal S -28.79757 W -52.51490

Tapes

Cabanas Camping União (rua Vereador Armando Petry s/n, (www.campinguniao.com.br))

(51) 3672.1482/9984.1579/8115.4706

WGS84 S30°41.822' W051°23.806'
G/M/S S30°41'49.32" W051°23'48.36"
Decimal S-30.69703 W-51.39677

Camping Pinheirais da Lagoa Rua Novo Hamburgo, Pinvest. Tel. (51) 3672-9011/
alicecamping@hotmail.com (proprietária). Local lindo com trailer como no camping de Gramado e restaurante.

WGS84 S30°38.973' W051°23.281'
G/M/S S30°38'58.38" W051°23'16.86"
Decimal S-30.64955 W-51.238802

Camping Recanto da Lagoa (Novo Tapes) Antigo Camping Municipal, Av. Vereador Armando Petry s/n <http://www.campingrecantodalagoa.com.br/>

WGS84 S30°41.397' W051°23.779'
G/M/S S30°41'23.82" W051°23'46.74"
Decimal S-30.68995 W-51.39632

Toropi

Camping Balneário Passo do Angico - Às margens do rio Toropi, na divisa com o município de São Pedro do Sul.

WGS 84 S 29° 30.813' W 054° 16.374'
G/M/S S 29° 30' 48.78" W 054° 16' 22.44"
Decimal S - 29.51355 W - 54.27290

Torres

Camping Fazenda Carla Estrada do Mar km 88 - Estância de Dom Veríssimo (51)3605-2357

<http://www.campingfazendacarla.com>
WGS84 S29°19.792' W049°45.635'
G/M/S S29°19'47.52" W049°45'38.1"
Decimal S-29.32897 W-49.76058

Estacionamento Cabanas Guarita (ótima localização). Av. Silva Jardim, 1603 (51) 8445-8154 Everton ou Marco Antonio 3664-2569/9912-6013.

WGS84 S29°19.650' W049°43.221'
G/M/S S29°19'39" W049°43'13.26"
Decimal S-29.3275 W-49.72035

Camping Lagoa Jardim - Praia de Itapeva - Av. Beira Mar s/n

WGS 84 S 29° 23.860' W 049° 46.190'
G/M/S S 29° 23' 51.60" W 049° 46' 11.40"
Decimal S - 29.39767 W - 49.76983

Camping Mampituba- Na entrada da cidade. Av. Castelo Branco, ao lado do Parque onde acontece o festival de Balonismo de Torres. (alguns caravanistas reclamam do atendimento do dono)

WGS84 S29°19.781' W049°44.685'
G/M/S S29°19'46.86" W049°44'41.1"
Decimal S-29.32968 W-49.74475

Tramandaí

Camping Lagoa e Mar Av. Fernandes Bastos, 5550. RS-30 estrada Osório-Tramandaí, 3km após Pórtico de Tramandaí à esquerda. (51) 3661-1840 e 9979 7152 <http://campinglagoaemar.com.br>

WGS84 S29°59.997' W050°10.481

G/M/S S29°59'59.82" W050°10'28.86"

Decimal S-29.99995 W-50.17468

Camping Pousada Lagoa do Armazém - Av. Fernandes Bastos, 5100, (51)8506 7000 / 3684 1632

www.campingpousadalagoadoarmazem.com.br

WGS 84 S 30° 00.124' W 050° 10.375'

G/M/S S 30° 00' 07.44" W 050° 10' 22.50"

Decimal S- 30.00207 W- 50.17292

Três Arroios

Termas de Três Arroios (próximo a Erechim) no centro da cidade de Três Arroios

WGS84 S27°29.822' W052°9.212

G/M/S S27°29'49.32" W052°9'12.72"

Decimal S-27.49703 W-52.15353

Triunfo

Camping Areal - Rua Padre Tomas Clark, 1 - Vila Olaria.

WGS 84 S29°56.730' W 051°42.927'

G/M/S S29°56'43.80" W 051°42'55.62"

Decimal S -29.94550 W -51.71545

Vacaria

Posto Andreazza - BR 116 (com luz)

WGS84 S 28°32.132' W 050°57.694'

G/M/S S 28°32'07.92" W050°57'41.64"

Decimal S - 28.53553 W - 50.96157

Restaurante La Bottega - Rod. BR 116, Km 34 Área Industrial.

WGS S 28°28.731' W 050°53.956'

G/M/S S 28°28'43.86" W050°53'57.36"

Decimal S - 28.47885 W - 50.89927

Vale Real (perto de Nova Petrópolis)

Posto de Combustível (Rede Sim) - RS452, km 14. Com tomadas de energia.

WGS84 S29°24.280 W051°15.610'

G/M/S S 29° 24' 16.80" W 051° 15' 36.60"

Decimal S- 29.40467 W- 45.26017

Veranópolis

Camping Atracadouro de Esportes Náuticos de Veranópolis - BR 470 Km 193, ao lado da Ponte do Rio das Antas.

WGS84 S 29° 02.684' W 051° 34.002'

G/M/S S 29° 02' 41.04" W 051° 34' 00.12"

Decimal S - 29.04473 W -51.56667

Camping Balneário do Rio Retiro - Estrada que liga Veranópolis à Cotiporã (Estrada Geral Santa Bárbara), a 4 km do centro de Veranópolis.

WGS 84 S 28° 54.964' W 051° 35.232'

G/M/S S 28° 54' 57.84" W 051° 35' 13.92"

Decimal S - 28.91607 W- 51.58720

Xangrilá

Camping Pousada Oliveira - Avenida Central, 1409.

WGS 84 S29°46.537' W 050°02.236'

G/M/S S29°46'32.22" W 050°02'14.16"

Decimal S -29.77562 W -50.03727

SANTA CATARINA

Abelardo Luz

Praia Camping Turismo - Rua Nossa Sra. das Graças, 1316 - Centro, Telefone: (49) 3445-4213.

WGS 84 S 26° 33.024' W 052° 19.360'

G/M/S S 26° 33' 01.44" W 052° 19' 21.60"

Decimal S- 26.55040 W- 52.32267

Águas de Chapecó

Camping Balneário Águas de Chapecó Rua Florianópolis, 92. Balneário Hidroeste (rua dos Veranistas).

Acesso pela SC-283 - Centro. (49) 3725-4661 e 3329 7010

WGS84 S 27°4.775' W 052°59.306

G/M/S S 27°4'45.3" W 052°59'18.36"

Decimal S-27.07925 W-52.98843

Araquari

Posto Maiocchi Trevo - BR 101, Km 57. Espaço, segurança e bom atendimento. Luz e água atrás dos banheiros.

WGS 84 S 26°26.132' W 048°48.635'

G/M/S S 26°26'07.92" W 048°48'38.10"

Decimal S -26.43553 W -48.81058

Posto Sinuelo - BR 101, km 71 - B Rainha - (47) 3447-7100 - Energia no lava-jato de caminhões, supermercado, farmácia, restaurante.

WGS84 S26°31.038' W048°43.121'

G/M/S S26°31'45.3" W048°43'7.26"

Decimal S-26.07925 W-48.71868

Araranguá

Camping Lagoa da Serra - Estrada para o Balneário Arroio do Silva (SC-449), Km 6,5 A beira do lago (48) 3522-1716

WGS84 S28°56.885' W049°25.232

G/M/S S28°56'53.1" W049°25'13.92"

Decimal S-28. 94808 W-49.42053

Camping Ponta da Ilha, em Ilhas, Araranguá: (48) 9153-8790/ 9115-4228 e ainda tem um Restaurante ótimo com comida típica açoriana. "Na rodovia ao Morro dos Conventos/Araranguá, pegar acesso a balsa (gratuita) do rio Araranguá, mais 4,5 km sem pavimentação, porem estrada boa, chega-se a Ilhas, onde será fixada a Barra do Rio Araranguá.

WGS84 S28°54.482' W049°19.815

G/M/S S28°54'28.92" W049°19'48.9"

Decimal S-28.90803 W-49.33025

Caverá Country Park (Parque aquático). Rodovia Municipal Araranguá 227 km 5 Balneário Barra do Sul.

Acesso ao Morro dos Conventos. (48) 3524-1222. www.caveracountry.com.

WGS 84 S 28° 56.577' W 049° 25.067'

G/M/S S 28° 56' 34.62" W 049° 25' 04.02"

Decimal S - 28.94295 W - 49.41778

Balneário Arroio do Silva

Camping Arroio do Silva - Rua Timbé do Sul, 110 no centro, próximo à Igreja Católica, com alguns pontos para fossas especiais para colocar as mangueiras, wi-fi e alguns pontos para quem quiser alugar a Sky.

Comporta todos os tamanhos de MH.

WGS 84 S 28° 59.057' W 049° 24.734'

G/M/S S 28° 59' 03.42" W 049° 24' 44.04"

Decimal S- 28.98428 W- 49.41223

Pousada e Camping Paraíso- Rua Agenor Joaquim de Matos s/n (final da rua).

WGS84 S 28°59.286' W 049°26.053'

G/M/S S 28°59'17.16" W049°26'03.18"

Decimal S - 28.98810 W - 49.43422.

Balneário Camboriú

Camping Estaleirinho Rua Victório Fornerolli, 285 - Estaleirinho. (47) 3263-2694 / 3263-2464

Boas instalações a poucos metros da praia, lugar de fácil acesso, perto da BR101.

WGS84 S27°3.055' W048°35.392'

G/M/S S27°3'3.3" W048°35'23.52"

Decimal S-27.05092 W-48.58987

Camping Rota das Praias - Rua Antonio Domingo da Silva, 159.

WGS84 S 27°00.561' W 048°36.170'

G/M/S S 27°00'33.66" W048°36'10.20"

Decimal S - 27.00935 W - 48.60283

Estacionamento - Na Av. do Estado esquina com a rua Indonésia (a que sobe para o Cristo). Fornecem luz e água e a família dona mora no local.

WGS 84 S 26° 59.042' W 048° 38.414'

G/M/S S 26° 59' 02.52" W 048° 38' 24.84"

Decimal S- 26.98403 W - 48.64023

Estacionamento e Lava Car - Entre as ruas 1041 e a 1061. Aceita Rv com água e luz. Bem próximo da Avenida Brasil.

WGS84 S 26°58.942' W 048°38.221'

G/M/S S 26°58'56.52" W048°38'13.26"

Decimal S - 26.98237 W - 48.6370

Posto Apolo - BR 101, Km 138

WGS84 S 27°01.358' W 048°36.534'

G/M/S S 27°01'21.48" W048°36'32.04"

Decimal S - 27.02263 W - 48.60890

Posto Tigrão - BR101, km 138 - Nova Esperança


WGS84 S27°01.485' W048°36.460' 

G/M/S S27°01'29.10" W048°36'227.60"

Decimal S-27.0475 W-48.60767

Balneário Rincão

Campestre Park Lagoa dos Esteves (SC 100) Rodovia Jorge Furtulino - km 7, Lagoa dos Esteves - Vila Suíça. (48) 3467-0303; (48) 3468-1223; (48) 9979-7179 (Vivo).

WGS84 S28°50.773' W049°18.364' 

G/M/S S28°50'46.38" W049°18'21.84"

Decimal S-28.84622 W-49.30607

Camping Silva - Rodovia Jorge Fortulino s/n .

WGS 84 S 28° 51.863' W 049° 18.364'

G/M/S S 28° 51' 51.78" W 049° 18' 21.84"

Decimal S - 28.86438 W - 49.30607

Barra Velha

Uai Camping Chalé

WGS84 S26°39.055' W048°41.128'

G/M/S S26°39'3.31 W048°41'7.69"

Decimal S-26.65092 W-48.68547

Blumenau

Camping Florestal - Rua Almirante Tamandaré, em frente ao 10º Batalhão da PM e próximo à Vila Germânica. (47) 9144-8687

WGS 84 S26°54.683' W 049°05.290'

G/M/S S26°54'40.98" W 049°05'17.40"

Decimal S -26.91138 W -49.08817

Bombinhas

Camping Paraíso Tropical Rua Landim, 168 - Praia de Mariscal (47) 3393-3143 (47) 3393-3177 www.ptropical.com.br

WGS84 S27°11.627' W048°29.969'

G/M/S S27°11'37.62" W048°29'58.14"

Decimal S-27.19378 W-48.49948

Camping Brilho do Sol Rua Tiriba, 41 - Praia de Bombas (47) 3369-1425

Está localizado frente ao mar da praia de Bombas, numa área tranquila e de muita beleza. Módulos exclusivos para motor-homes e trailers. www.campingbrilhosol.com.br

WGS84 S27°8.784' W048°30.047'

G/M/S S27°8'47.04" W048°30'2.82"

Decimal S-27.1464 W-48.50078

Camping Catamaran Rua Rio Piqueri, canto da praia - Praia dos Zimbros (47) 3326-6139 e 3393-3181

(47) 9976-1698 (Claro); (47) 9983-1188 (Tim); (47) 9976-1698 (Claro) - Camping na beira do mar calmo de Zimbros. A praia é de pescadores, com grande diversidade de frutos do mar. Mais apropriado para MH e trailers, pois para barracas tem pouca sombra. O acesso está todo sinalizado e permite MH de grande porte.

WGS84 S27°19.371' W048°49.945'

G/M/S S27°19'22.26" W048°49'56.7"

Decimal S-27.32285 W-48.83242

Camping Coqueiro (Praia do Mariscal) - Av. dos Coqueiros s/n.

WGS 84 S 27°11.218' W 048°30.013'

G/M/S S 27°11'13.08" W 048°30'00.78"

Decimal S -27.18697 W -48.50022

Camping Maravilha do 'Seu Lauro' Estrada Geral do Canto Grande - Rua Pitangueira - Praia do Campo Grande. (47) 3393-3175, 9981-7984 e 9974-5574. Camping excelente, de frente para o mar, banheiros limpos, estruturado, organizado e honesto.

WGS84 S27°11.845' W048°29.840'

G/M/S S27°11'50.7" W048°29'50.4"

Decimal S-27.19742 W-48.49733

Camping Pôr do Sol Av. Girassol, 1693 Praia de Morrinhos (47) 3393-3274. Espaço grande, proprietária, banheiros limpos, churrasqueiras boas, perto da praia (80 metros), boa iluminação, ótimos pontos de energia, bastantes arvores camping_pordosol_bombinhas@hotmail.com

WGS84 S27°10894' W048°31.228'

G/M/S S27°10'53.64" W048°31'13.68"

Decimal S-27.18157 W-48.52047


Camping Retiro dos Padres Rua das Garoupas - Praia do Retiro (47)3369-2467. Ganha pontos pela vista e pela praia muito boa em frente.

WGS84 S27°8.691' W048°28.671'

G/M/S S27°8'41.46" W048°28'40.26"

Decimal S-27.14485 W-48.47785

Galé Beach Camping - Av. dos Coqueiros, 3338, Canto Grande na divisa com Mariscal também conhecido como Mar de Fora. Bem localizado, brisa do mar instalações novas (com esgoto). Tel (47) 3393 - 4026/3393-4825

WGS 84 S 27° 11.539' W 048° 29.938' 

G/M/S S 27° 11' 32.34" W 048° 29' 56.28"

Decimal S- 27.19232 W- 48.49897

Brusque

Estacionamento Shopping Stop Shop - Rua Santos Dumont, Centro.

WGS 84 S 27° 04.537' W 048° 53.336'

G/M/S S 27° 04' 32.22" W 048° 53' 20.16"

Decimal S- 27.07562 W- 48.88893

Campos Novos

Auto Posto Tropeiro Rod. BR 282, km 345, aberto 24h, postotropeiro@postotropeiro.com.br (49) 3541.0831

WGS 84 S27°22.958' W051°14.357'

G/M/S S27°22'57.5" W 051°14'21.4"

Decimal S-27.38264 W-51.23928

Termas Leonenses - Distrito de Barra do Leão a 10 km do centro de Capinzal. Tel. (49) 9904-8392 / 9952-6483. Acesso fácil e asfaltado: vindo de Zorteia, em Capinzal antes de atravessar a ponte para Ouro, virar à direita. Empreendimento familiar e aconchegante com acesso aos cadeirantes.

WGS 84 S 27° 18.658' W 051° 33.748'

G/M/S S 27° 18' 39.48" W 051° 33' 44.88"

Decimal S - 27.31097 W - 51.56247

Capão Alto

Auto Posto Serra Azul - BR-116 km 275 - Vacas Gordas - Capão Alto - Santa Catarina com Wi-fi - ao lado do "Queijo e Cia".

WGS84 S28°0.360' W050°32.431'

G/M/S S28°0'21.6" W50°32'25.86"

Decimal S-28.006 W-50.54052

Perozzo Peixes Lanches e Camping Na BR 116 divisa de SC com RS (sentido N/S). Delicioso peixe frito na hora. Organiza pescaria.

WGS84 S 28° 11.799 W 050° 45.502

G/M/S S 28° 11' 47.94" W 050° 45' 30.12"

Decimal S -28.19665 W-50.75387

Chapecó

Auto Posto Delta- Av. Leopoldo Sander, 318 - Cristo Rei. Apoio MH fornecendo água e energia.

WGS84 S 27°05.770' W 052°38.852'

G/M/S S 27°05'46.20" W 052°38'51.10"

Decimal S - 27.09617 W - 52.64753

Camping Sítio Pousada Linha Boa Vista. Aproximadamente 11 km do centro da cidade. (49) 9138 9896 e 9117 5005.

WGS84 S27°3.290' W052°42.363'

G/M/S S27°3'17.4" W52°42'21.78"

Decimal S-27.05483 W-52.70605

Corupá

Restaurante e Camping Conrad - Estrada Rotas das Cachoeiras.

WGS 84 S26°24.390' W 049°20.173'

G/M/S S26°24'52.02" W 049°20'10.38"

Decimal S -26.40650 W -49.33622

Criciúma

Shopping Pórtico Criciúma - Rodov. BR 101, Km 592 - 4ª Linha. Permitem pernoite.

WGS 84 S 28°48.208' W 049°22.165' 

G/M/S S 28°48'12.48" W 049°22'09.90"

Decimal S -28.80347 W -49.36942

Erval Velho

Auto Posto Nossa Senhora de Lourdes - BR 282 - Centro. Recebe motor home cedendo água e energia.

Junto ao posto tem também um excelente restaurante da mesma família.

WGS S 27°17.083' W 051°26.035'

G/M/S S 27°17'04.98" W051°26'02.10"

Decimal S - 27.28472 W - 51.43392

Florianópolis

Pousada e Camping Lagoa da Conceição Av. das Rendeiras, 1480 Lagoa da Conceição (48) 3232-5555/3232-5050

WGS84 S27°36.555' W048°26.982'

G/M/S S27°36'33.3" W48°26'58.92"

Decimal S-27.60925 W-48.4497

Camping Candango Canasvieiras (MH pequenos) Na avenida central a 50 metros da praia. Totalmente arborizado possui vigia noturno. Av. Madre Maria Vilac, 866 (48)3369-2683 e 8433-3366

WGS84 S27°25.734' W048°27.811'

G/M/S S27°25'44.04" W48°27'48.66"

Decimal S-27.4289 W-48.46352

Camping Costa do Sol I Canasvieiras Av. Madre Maria Vilac, 2251 - Ponte do Rio do Braz. Beira mar (48)3266-1799 www.campingcostadosol.com.br/

WGS84 S27°25.675' W048°26.900'

G/M/S S27°25'40.5" W 048°26'54.0"

Decimal S-27.42792 W-48.44883

Camping Costa do Sol II Ingleses T. Diácomo Nemésio Coelho, 445. A 500 m da praia (48) 3284 1949, 3284 1330 e 9965 5315 www.campingcostadosol.com.br/

WGS84 S27°23.708' W048°25.678'

G/M/S S27°23'42.48" W48°25'40.68"

Decimal S-27.39513 W-48.42797

Camping Caminho do Rei Canasvieiras Av. Tertuliano Brito Xavier, 1696 (48)3266-0631 Uma quadra da praia. Boa infraestrutura.

WGS84 S27°25.785' W048°28.252'

G/M/S S27°25'41.7" W48°28'15.12"

Decimal S-27.442975 W-48.47087

Camping Parque do Rio Vermelho - Rodovia João Gualberto Soares, km 14 (SC-406), Rio Vermelho, 88058-300 Florianópolis (48) 9808-1375 www.campingriovermelho.wordpress.com (reabrirá em dezembro)

WGS84 S 27° 33.576' W 048° 26.226'

G/M/S S 27° 33' 34.56" W 048° 26' 13.56"

Decimal S - 27.55960 W - 48.43710

Camping Recanto do Santinho Rua Raúl Pereira Caldas, 91 (48) 8448-4724 (Oi); (48) 9975-5526 (Tim); (48) 8865-6525 (Claro). A 50m do mar e 1km da Praia dos Ingleses e boa infraestrutura. S27 27.774/W048 22.715' <http://campingrecantodosantinho.blogspot.com.br>
WGS84 S27°27.777' W048°22.716'
G/M/S S27°27'46.62" W48°22'42.96"
Decimal S-27.46295 W-48.37860

Camping Sol Nascente - Rua Leonel Pereira, 1645. Cachoeira de Bom Jesus (tamanho limite do equipamento 7 metros). Reserva (48) 999156552 (WhatsApp/TIM) ou campingsitiosolnascente@gmail.com
WGS84 S 27°25.859' W 048°25.356'
G/M/S S 27°25'51.54" W048°25'21.36"
Decimal S - 27.43098 W - 48.42260

Pier P12 - Praia de Jurerê - Parador Internacional - Servidão José Cardoso de Oliveira.
WGS 84 S 27° 26.022' W 048° 30.870'
G/M/S S 27° 26' 01.32" W 048° 30' 52.20"
Decimal S- 27.43370 W - 48.51450

Garopaba

Camping Lagoamar Rua Lagoamar, 435. Próximo ao Banco do Brasil - Centro (48)3254-3187 <http://www.lagoamar.com.br/>
WGS84 S28°01.254' W048°37.376'
G/M/S S28°01'15.24" W48°37'22.56"
Decimal S-28.02090 W-48.62293

Governador Celso Ramos

Camping Palmas das Gaivotas - Boa infraestrutura ao final da Rua dos Recantos, s/n. Linda praia, com acesso direto pelo camping.
WGS 84 S 27°20.160' W 048°31.985'
G/M/S S 27°20'09.60" W 048°31'59.10"
Decimal S-27.33600 W-48.53308

Gravatá

Camping Termas do Gravatá Av. Pedro Zappellini, 731 (48)3648-8210
WGS84 S28°19.243' W049°3.918'
G/M/S S28°19'14.6" W49°03'55.1"
Decimal S-28.32072 W-49.06531

Guarda do Embau

Terreno do Luis - Cercado e seguro para equipamentos até 7 metros. Funcionará na temporada de verão a partir de dezembro. Reservas no telefone (WhatsApp) 48 8454-8020
WGS84 S 27°53.992' W 048°35.493'
G/M/S S 27°53'59.50" W048°35'29.58"
Decimal S - 27.89986 W - 48.59155

Imbituba

Posto Nova Brasília (ao lado da Ferju), BR 101 no acesso à cidade. (cedem luz para o pernoite).
WGS84 S28°12.969' W048°42.001'
G/M/S S28°12'58.14" W48°42'0.06"
Decimal S-28.21615 W-48.70002
Posto Graal Baleia - BR 101, km 270
WGS84 S28°06.2039' W048°42.188'
G/M/S S28°06'12.18" W48°54'33.00"
Decimal S-28.18363 W-48.90917

Indaial

Posto Mime (BR) - na rodovia BR 470, ao lado da Concessionária Mercedes Benz.
WGS 84 S 26° 52.177' W 049° 13.556'
G/M/S S 26° 52' 10.62" W 049° 13' 556"
Decimal S - 26.86962 W - 49.22593

Itá

Camping Parque Thermas de Itá A área de camping conta com uma ampla estrutura, quiosques com banheiros e churrasqueiras, pontos de água e luz e espaço reservado e devidamente preparado para Motor Homes. Conferir se as termas estão funcionando.
Contato: (49) 3458-1909 . Link: www.turismoita.com.br

WGS84 S 27° 16.592' W 052°20.169'
G/M/S S 27° 16' 35.54" W 052°20' 10.14"
Decimal S-27.27654 W-52.33615

Itá Park Hotel Aceita MH no seu estacionamento www.itaparkhotel.com.br

WGS84 S 27° 16.636' W 052°20.107'
G/M/S S 27° 16' 38.16" W 052°20' 6.42"
Decimal S-27.27727 W-52.33512

Itaiópolis

Base Operacional 03, Auto Pista Planalto Sul (Arteris) - BR 116

WGS 84 S 26°20.242' W 050°04.412'
L/M/S S 26°20'14.52" W 050°04'24.72"
Decimal S-26.33737 W-50.07353

Itajaí

Posto Zandoná -Z-14 BR 101 km 301 saída 110, logo após a ponte do rio Itajaí sentido sul/norte. Cedem luz e água em contrapartida de abastecimento.

WGS84 S26°50.111' W048°42.325'
G/M/S S26°50'6.66" W048°42'19.5"
Decimal S-26.83518 W-48.70542

Itapema

Camping Brisa do Mar no centro, fone (47) 3268-0711/9909-2040, Av. Nereu Ramos 950 perto do o comércio e a uma quadra do mar (campingbrisadomar@yahoo.com.br). Aberto só na temporada de verão.

WGS84 S27°06.206' W048°36.887'
G/M/S S27°06'12.36" W048°36'53.22"
Decimal S-27.10343 W-48.61478

Estacionamento (14 horas) do Elemar - Local que atende ônibus e automóveis em geral, mas também aceita MH (mediante consulta). Próximo a tudo tem onde descarregar o 'pinicão'. Rua 226 esquina com a 2ª avenida, Meia Praia. (47) 9977-9044

WGS 84 S 27° 07.489' W 048° 36.412'
G/M/S S 27° 07' 29.34" W 048° 36' 24.72"
Decimal S- 27.12482 W- 48.60687

Estacionamento na rua 1106, fundos Polícia Rodoviária (BR101), à beira mar. Pedir autorização ao dono do restaurante Recanto da Sereia Fábio (sem luz e água).

WGS84 S 27° 03.938' W 048° 35.702'
G/M/S S 27 ° 03' 56.28" W 048° 35' 42.12"
Decimal S- 27. 06.563 W - 48. 59503

Itapoá

Camping D'Itapoá Av. Brasil, 631 a 3 km da prefeitura municipal.

WGS84 S26°5.674' W048°36.282'
G/M/S S26°5'40.44" W48°36'16.92"
Decimal S-26.309457 W-48.6047

Hotel Camping Continental - Av. Brasil em frente ao N° 3334, entrada pela rua da praia.

WGS 84 S26°07.289' W 048°36.060'
G/M/S S26°07'17.36" W 048°36'03.60"
Decimal S -26.12149 W-48.60100

Itapirubá

Posto Rosso BR 101 (Ipiranga), Laguna/SC. O posto fica no sentido Norte/Sul mas tem retorno perto se preciso. O ponto de luz fica atrás da lanchonete.

WGS84 S28°20.393' W048°43.986'
G/M/S S28°20'23.58" W48°43'59.16"
Decimal S-28.33988 W-48.73310

Jaguaruna

Campinge Pousada Canaã - Rodovia Claudino Abel Botega (Rod. 487), 901. Praia do Camacho com padaria na frente. (Aceitam MH de até 9 metros). (48)9846.9795 - 9189.3934.

WGS 84 S 28° 36.714 W 048° 52.135
G/M/S S 28° 36' 42.90" W 048° 52' 08.10"
Decimal S- 28.61192 W- 48.86892

Posto Ipiranga - BR 101, Km 353

WGS 84 S 28°36.627' W 049°03.578'
G/M/S S 28°36'37.62" W 049°03'34.68"

Decimal S -28.61045 W -49.05 963

Joinville

Centro de Eventos Joinville - Av. José Vieira,315 - B. América (sem luz)

WGS S 26°17.550' W 048°50.696'

G/M/S S 26°17'33.00" W048°50'41.75"

Decimal S - 26.29250 W - 48.84493

Park Aquático Recanto Davet Rodovia SC 301- km 3 - Estrada do Pico - Pirabeiraba (47)3428 0485 e 9109 0485 recantodavet@gmail.com

WGS84 S26°10.796' W048°55.680'

G/M/S S26°10'47.76" W48°55'40.8"

Decimal S-26.17993 W-48.9280

Posto Rudnick - BR 101, km 25, tem espaço com tomada para MH.

WGS84 S 26° 11.018' W 048° 54.550'

G/M/S S 26° 11' 01.08" W 048° 54' 33.00"

Decimal S-26.18363 W-48.90917

Recanto Estrada Bonita - Fica no Final da Estrada no Km 5. Saída 21 da BR 101 sentido Joinville-Curitiba.

Lugar para Camping,motor home,restaurante,lazer. Info: 47-3436-9535 e 3467-0715

WGS 84 S 26° 07.274' W 048° 56.347'

G/M/S S 26° 07' 16.44" W 048° 56' 20.82"

Decimal S - 26.12123 W - 48.93912

Laguna

Camping Cardoso Surf - Estrada Geral do Farol s/n.

WGS 84 S28°36.392' W 048°20.173'

G/M/S S28°36'23.52" W 048°20'19.62"

Decimal S -28.60653 W -48.82212

Camping Molhes da Barra Rua Madre Egidia, 57 Molhes da Barra - Praia do Mar Grosso (48) 3647-0333 e 3647-0686 camping@campingmolhesdabarra.com.br

WGS84 S28°29.666' W048°45.947'

G/M/S S28°29'39.96" W48°45'56.82"

Decimal S-28.49443 W-48.76578

Camping Sol Sul (Praia do Sol) - Acesso de +/- 2km de estrada de chão. F.:(48) 8407.0629; 9911.8749 (Pelé)

WGS 84 S28°23.937' W 048°44.795'

G/M/S S28°23'56.22" W 048°44'47.70"

Decimal S -28.39895 W -48.74658

Lontras

Recanto Akaiaa - Rodovia BR470, km 134 (pertinho da PRF de Rio do Sul). (47) 8821-8223 e (47) 8815-3393

WGS84 S 27°06.859' W 049°31.903'

G/M/S S 27°06'51.54" W049°31'54.18"

Decimal S - 27.11432 W - 49.53172

Maracajá

Auto Posto Simon - BR 101, Km 402 - Vila Beatriz

WGS 84 S 28°52.591' W 049°27.408'

G/M/S S 28°52'35.46" W 049°27'24.48"

Decimal S-28.87652 W-49.45680

Palhoça

Camping Beira Rio Localizado entre sítios à beira rio e mar fronteiro, na Guarda do Embaú (48) 3283-1203 <http://www.campingbeirario.com.br> (Só recebem trailers e campers pequenos).

WGS84 S27°54.463' W048°35.830'

G/M/S S27°54'27.77" W48°35'49.82"

Decimal S-27.90771 W-48.59717

Camping do Tio Nico Praia da Pinheira (48)3283 1345

WGS84 S27°53.330' W048°35.120'

G/M/S S28°20'53.19.8" W48°35'7.2"

Decimal S-27.88883 W-48.58533

Camping do Espanhol Extensa área verde sem muita infraestrutura. Aceita MH e trailer (48) 8404 1467 e 9937 0889

Pousada e Camping Praia do Sonho Entrar na BR101 no km 237 (N/S), após o pedágio. Uns 5km de estrada asfaltada, dobra à direita para a praia do Sonho. (48) 3286-1213 - (48) 9111- 8888

WGS84 S27°49.968' W048°35.268'
G/M/S S27°49'58.08" W48°43'59.16"
Decimal S-27.8328 W-48.5878

Papanduva

Restaurante e Lanchonete Matinhos - BR 116, Km 58. Local amplo com wi-fi, banheiros limpos (posto em reforma).

WGS 84 S 26°22.607' W 050°11.869'
G/M/S S 26°22'36.42" W 050°11'52.14"
Decimal S -26.37678 W -50.19782

Penha

Camping Pé na Areia - (frente ao mar) anexo à Pousada Pé na Areia - Av. São João (acesso superior/motorhome) ou Av. Elizabete Konder Reis, 580, Bairro Praia Armação de Itapocorói. Beira mar (47)3345 5201 e 9175 0604. Desconto para associado do Grupo Rodamundo.

<http://www.campingflamboyant.com.br> A 1,5 km do Parque Beto Carreiro Word. Aberto o ano todo, aceita MH com no máximo 8m.

WGS84 S26°47.139' W048°36.112'
G/M/S S26°47'8.34" W48°36'6.72"
Decimal S-26.78565 W-48.60187

Estacionamento de MH na Praia de Armação. Av. Eugenio Krause, 2800 em frente ao Posto Avenida para MH até 9m. Fone (47)84042720

WGS84 S26°47.204' W048°37.434'
G/M/S S26°47'12.24" W48°37'26.04"
Decimal S-26.78673 W-48.62390

Piçarras

Camping Terramar - Av. Beira Rio, 60

WGS84 S 26°46.293' W 048°39.790'
G/M/S S 26°46'17.58" W048°39'47.41"
Decimal S - 26.77155 W - 48.66317

Pinheira

Camping Tio Nico - Rua dos Pescadores s/n (Final)

WGS 84 S 27° 53.339' W 048° 35.130'
G/M/S S 27° 53' 20.34" W 048° 35' 07.80"
Decimal S - 27.88898 W - 48.58550

Piratuba

Camping Thermas de Piratuba - Av. 18 de fevereiro, 246 junto às instalações do Balneário (49)3553-0112

WGS 84 S 27° 25.591' W 051° 47.079'
G/M/S S 27° 25' 35.46" W 051° 47' 04.74"
Decimal S- 27.42652 W -51.78465

Pomerode

Parque Municipal de Eventos (Pavilhão de Eventos) - Avenida 21 de Janeiro, 2150 com luz água e segurança. Fone: (47) 3387-5311

WGS 84 S26°44.836' W 049°10.560'
G/M/S S26°44'50.16" W 049°10'33.60"
Decimal S -26.74727 W -49.17600

Pousada Santa Felicidade - Rua Atiradores, 8125 - Testo Central, 8 km do centro.

WGS 84 S26°47.994' W 049°09.524'
G/M/S S26°47'59.64" W 049°09'31.44"
Decimal S -26.79990 W -49.15873

Porto Belo

Centro Náutico Porto Belo Av. Governador Celso Ramos, 1.435 (47)3369 4361

WGS84 S27°9.494' W048°33.198'
G/M/S S27°9'29.64" W48°33'11.88"
Decimal S-27.15823 W-48.55330

Posto Angeloni - (BR) anexo ao Centro de Distribuição Angeloni - BR 101

WGS 84 S 27° 10.488' W 048° 36.643'
G/M/S S 27° 10' 29.28" W 048° 36' 38.58"
Decimal - 27.17480 W - 48.61072

Praia Grande

Camping Malacara - Estrada Geral da Vila Rosa, s/n - Aparados da Serra.

WGS 84 S 29°09.611' W 049°58.797'

G/M/S S 29°09'36.88" W 049°58'47.82"

Decimal S29.16019 W 49.97995

Hostel Nativos dos Canyons R. Olívio Marguti, 146 - Centro, Praia Grande - SC, 88990-000

Telefone: (48) 3532-0078

WGS84 S 29°11.545' W 049°57.189'

G/M/S S 29°11'32.70" W049°57'11.34"

Decimal S - 29.19242 W - 49.95315

Resort dos Canyons - Estrada Geral s/n 3 Irmãos, acesso pela SC - 108, em direção à Cachoeira Fortaleza. (48) 9174-6405 (WhatsApp), (48) 8832-5199

WGS 84 S29°09.505' W 049°55.772'

G/M/S S29°09'30.30" W 049°55'46.32"

Decimal S -29.15842 W -49.92953

Presidente Getúlio

Posto Presidente (BR) - SC 340 esquina com Rua Henrique Fuerbringer.

WGS 84 S27°02.494' W 049°37.139'

G/M/S S27°02'29.14" W 049°37'08.34"

Decimal S -27.04157 W -49.61898

Rio do Sul

Parque Harry Hobus liberado pela prefeitura de Rio do Sul, para estacionamento e pernoite de motorhomes. "Não é camping". Fica ao lado da Rodovia BR 470, em uma das entradas da cidade. Também está a dez minutos a pé do centro. (+ ou - 1 km). O Parque tem água, energia, iluminação, internet 24 horas e rondas da Polícia Militar. O local é grande e tem espaço para muitos motorhomes.

WGS84 S27°12.596' W049°38.812'

G/M/S S27°12'35.76" W049°38'48.72"

Decimal S-27.20993 W-49.64687

Rio dos Cedros

Camping Península das Palmeiras - Estrada Barragem Rio Bonito/Alto Palmeiras, s/n.

WGS 84 S26°36.192' W 049°20.388'

G/M/S S26°36'11.52" W 049°20'23.28"

Decimal S -26.60320 W -49.33980

Rio Negrinho

Fazenda Evaristo - Rua Afonso Koehler, s/n - Rio dos Bugres.

WGS 84 S 26°17.867' W 049°32.062'

G/M/S S 26°17'52.02" W 049°32'03.72"

Decimal S -26.29778 W -49.53437

Santa Rosa de Lima

Balneário Paraíso das Águas - Estrada Geral Rio Bravo s/n.

WGS84 S 28°01.165' W 049°05.820'

G/M/S S 28°01'09.90" W049°05'49.20"

Decimal S - 28.01942 W - 49.09700

São Francisco do Sul

Camping Forte Marechal Luz - Final da Estrada do Forte.

WGS 84 S 26° 10.082' W 048° 32.060'

G/M/S S 26°10'04.92 "W 048° 32' 03.60"

Decimal S-26.16803 W- 48,53433

Estacionamento da Marinha- Local para fazer um 'passa-dia', não possui, água nem luz, porém um lugar muito bonito na ponta da praia de Ubatuba .

WGS 84 S 26° 13.193' W 048° 30.080'

G/M/S S 26° 13' 11.58" W 048° 30' 04.80"

Decimal S -26.21988 W-49.50.133

Passarela Camping Rodovia Duque de Caxias, 3325 (SC 301) - Praia Ubatuba. Aberto todo o ano. Contato Sr. Adilo Krueger (47) 3442-5432/9975-3141

WGS84 S26°13.433' W048°31.123'

G/M/S S26°13'25.98" W48°31'7.38"

Decimal S-26.22388 W-48.51935

São José do Cedro

Posto gasolina Lugar tranquilo, bons chuveiros e banheiros

WGS84 S26°25.986' W053°31.161'
G/M/S S26°25'59.16" W053°31'9.66"
Decimal S-26.43310 W-53.51935

São Miguel D'Oeste

Pizzaria Degustare - Rua Willy Barth, 3997 (na BR que atravessa a cidade em direção a Dionisio Cerqueira com luz e água).

WGS S 26°43.745' W 053°30.719'
G/M/S S 26°43'44.70" W053°30'43.14"
Decimal S - 26.72908 W - 53.51198

Sombrio

Posto Japonês Rua Teodorico Amâncio de Borba (lateral BR 101)

WGS84 S29°06.182' W049°38.191'
G/M/S S29°06'10.92" W049°38'11.46"
Decimal S-29.10303 W-49.63652

Timbé do Sul

Camping Balneário Poço do Caixão - Estrada Geral da Rocinha S/N (BR285) - zona rural da cidade

WGS 84 S 28°48.841' W 049°52.866'
G/M/S S 28°48'50.46" W 049°52'51.96"
Decimal S -28.81402 W -49.88110

Treze Tílias

Camping Felder - Rua Ministro Andréas Thaler, 16.

WGS 84 S 26°59.746' W 051°24.745'
G/M/S S 26°59'44.76" W 051°24'44.70"
Decimal S -26.99577 W -51.41242

Estacionamento do Hotel Tirol - Rua São Vicente de Paula, 41

WGS 84 S 27°00.028' W 051°24.398'
G/M/S S 27°00'01.68" W 051°24'23.88"
Decimal S -27.00047 W -51.40663

Urubici

Camping Arroio do Engenho Ao chegar à Urubici seguir pela rua Boanerges Medeiros (que passa em frente à praça da Igreja Matriz). Seguir pela estrada de terra (estrada geral do bairro de Fátima) até a ponte de madeira. No entroncamento virar à direita e mais 2,7 km estará o camping.

WGS84 S28°02.415' W049°36.127'
G/M/S S28°02'24.9" W49°36'7.62"
Decimal S-28.04025 W-49.60212

Hospedagem Rural Nossa Senhora da Graça Avenida Rodolfo Andermann, 2238 - Bairro Esquina. Estrutura pra RV pequenos e grandes na estrada que vai para a Serra do Corvo Branco ou Morro da Igreja, logo no início do asfalto. (49) 3278-4040 (42) 9136-9959

WGS84 S27°59.697' W049°33.993'
G/M/S S27°59'41.82" W049°33'59.58"
Decimal S-27.99495 W-49.5665527

SÃO PAULO

Aparecida

Estacionamento Basílica Aparecida - Rodovia Presidente Dutra (BR 116), Km 71 Sul - Melhor acesso ao lado PRF - Pedir para segurança com moto guiar até o Bosque, área apropriada com painel de energia central, várias tomadas, água em ponto central, restaurantes e lanchonetes. Banheiros limpos mas não tem chuveiros.

WGS 84 S 22° 51.345' W 045° 14.007'
G/M/S S 22° 51' 20.70" W 045° 14' 00.42"
Decimal S - 22.85575 W - 45.23345

Águas da Prata

Camping Paiol Rod. SP 342, Km 234 (19) 3642-1941

WGS84 S21°55.789' W046°41.803'
G/M/S S21°55'47.34" W46°41'22.80"
Decimal S-21.92982 W-46.68967

Águas de Lindóia

Pousada Thermas Park 15 minutos do centro da cidade. (19)3824 1344 e 9837 8581

www.pousadathermaspark.com.br/

WGS84 S22°28.256' W046°35.264'

G/M/S S22°28'15.36" W046°35'15.84"

Decimal S-22.47093 W-46.58773

Águas de Santa Bárbara

Balneário Municipal Mizael M. Sobrinho - Rua Marechal Deodoro, s/n. Possui estacionamento para RVs de pequeno a médio porte e fica aberto até às 22h. Não se pode pernoitar no local mas a cidade é pequena e pacata podendo pernoitar na rua sem transtornos. Fechado nas segundas-feiras.

WGS84 S 22°52.770' W 049°14.300'

G/M/S S 22°52'46.20" W049°14'18.00"

Decimal S - 22.87950 W - 49.23833

Cascata Capão Rico - localizada a dez minutos do Balneário Municipal. Acesso asfaltado, guarita na entrada e se pode pernoitar por valor a combinar. Pode-se pescar e acampar com barracas. Não aceitam cartão de crédito.

WGS84 S 22°51.124' W 049°11.057'

G/M/S S 22°51'07.44" W049°11'03.42"

Decimal S - 22.85207 W - 49.18428

Alambari

Área privada, Estrada das Primaveras 791, bairro Cercadinho. Área privada, telefonar antes para Joaquim Figueiredo Filho (15 3274 1562). joaquimffilho@bol.com.br

Anhemi

Fazenda do Vovô - Rodov. Samuel Castro Neves - SP-127, Km 302 - Bairro Moquem.

WGS 84 S22°45.294' W 048°03.674'

G/M/S S22°45'17.64" W 048°03'40.46"

Decimal S -22.75490 W -48.06123

Araçariquama

241 RVs Parking Rodovia Castelo Branco km 50,4 Rua Basilio Benjamin de Castro, 241 - Chácara Dora (11) 7283 7735 www.241-rvs-parking.blogspot.com

WGS84 S23°25.750' W047°5.033' 

G/M/S S23°25'45" W48°47'05.02"

Decimal S-23.42917 W-47.08389

Camping Araçariquama Rodovia Castelo Branco, Km 50,5 Bairro Da Ronda (11) 4136-1107 ou 4136-1866 WGS84 S23°26.050' W047°5.0100'

G/M/S S23°26'3.00" W47°05'0.60"

Decimal S-23.43417 W-47.0835

Camping Serra da Estrela Estrada dos Meireles, 253, Bairro Meirelles. www.serradaestrela.com.br/ F (11)413601025

WGS 84 S23°25.117' W 047°04.391'

G/M/S S23°25'07.02" W 047°04'23.46"

Decimal S -23.41862 W -47.07318

Atibaia

Atibaia Campo - Av. Prof. Flávio Pires de Camargo (SP-165) s/n.

WGS 84 S23°06.847' W 046°35.237'

G/M/S S23°06'50.82" W 046°35'14.22"

Decimal S -23.11412 W -46.58728

Avaré

AABB Jurumirim (na represa de AVARÉ, mas do lado de Itaí) Rodovia João Melão, SP - 255. Depois que sai da estrada anda + ou - 2 km de estrada de areia. É um camping grande com estrutura para barracas e motorhomes. Não há necessidade de ser sócio para utilizar, mas precisa ligar (14 37686229) antes para confirmar reserva. WGS84 S23°17.217' W044°33.288'

G/M/S S23°17'13.02" W44°33'17.28"

Decimal S-23.28695 W-44.5548

Camping Araçariquama Rodovia Castelo Branco, Km 50,5 Bairro Da Ronda (11) 4136-1107 ou 4136-1866 WGS84 S23°26.612' W047°04.762'

G/M/S S23°26' 36.71" W047°04'45.73

Decimal S-23.44353 W-47.07937

Camping Municipal de Avaré Rod. João Melão (SP-255) km 277 Costa Azul (14) 3731-9002 e 3731-9153. Bananal

WGS84 S23°15.701' W048°59.871'

G/M/S S23°15'46.06" W48°59'52.26"

Decimal S-23.26168 W-48.99785

Bertioga

Camping La Luna - Rua Ten. Alfo Peconaro Jr, 79. (13) 3312-1336 - Vivo Telefônica Fixo (13) 9.9733-0342 - Celso - Vivo - "Whatsapp"

WGS84 S 23°45.328' W 045°51.046'

G/M/S S 23°45'19.69" W045°51'02.74"

Decimal S - 23.75547 W - 45.85076

Camping Beira Mar Rodovia Rio-Santos km 193 na praia de Boracéia. (13)3312-1248

WGS84 S23°45.444' W045°51.619'

G/M/S S23°45'26.44" W45°51'37.14"

Decimal S-23.7574 W-45.8603

Camping Boraceia

WGS84 S23°45.424' W045°51.449'

G/M/S S23°45'25.44" W45°51'26.94"

Decimal S-23.75707 W-45.8748

CCB SP 05 Av. Anchieta n°10.500, Jardim Rafael - Praia Fronteira (13) 3311-9329 - Totalmente reestruturado, inclusive com água de boa qualidade!

WGS84 S23°49.070' W046°5.105'

G/M/S S23°49'4.2 W46°5'6.3"

Decimal S-23.81783 W-46.08508

Camping Pousada Ilha do Mel Alameda Jandira, 18 na praia de Boracéia. (13)3317-6273

WGS84 S23°27.12 W045°29.64'

G/M/S S23°27'7.2" W45°29'38.4"

Decimal S-23.4520 W-45.4940

Cabreúva

Camping Cabreúva Rod. Mal. Rondon, km 92,5 (11) 4022-0753. Só aceita MHs pequenos.

www.campingcabreuva.com.br

WGS84 S23°16.189' W047°10.945'

G/M/S S23°16'11.33" W47°10'56.70"

Decimal S-23.26981 W-47.18242

Caçapava (Caçapava Velha)

Sítio do Guedinho - Estrada da Germana s/n - Caçapava Velha.

WGS 84 S 23°08.304' W 045°38.960'

G/M/S S 23°08'18.24" W 045°38'57.60"

Decimal S -23.13840 W -45.64933

Cachoeira Paulista

Chácara Santa Cruz (Canção Nova) - Rua João Paulo II, S/N.

WGS84 S 22°39.593' W045°0.148'

G/M/S S 22°3' 35.88" W 045°0'08.88"

Decimal S-22.65988 W-45.00247

Estacionamento Canção Nova - Rua João Paulo II, s/n. - Alto da Bela Vista

WGS84 S 22°39.789' W 045°00.103'

G/M/S S 22°39'47.34" W045°00'06.18"

Decimal S - 22.66315 W - 45.00172

Caconde

Parque Municipal de Caconde (Prainha) - Rodov. Vicinal Manoel Lorca (SP 344, Km 7) - Bairro Bom Jesus

WGS 84 S 21°34.102' W 046°36.440'

G/M/S S 21°34'06.13" W 046°36'26.39"

Decimal S -21.56837 W -46.60733

Campinas

Ponto Estratégico Rua das Margaridas, 488 - Bairro Chácara Primavera. É um terreno próximo ao Shopping D. Pedro e acesso fácil à Rod. D. Pedro. Fornece água e luz e segurança.

Postos de Serviços Campeão 80 - Rodov. dos Bandeirantes, Km 80,5, sentido interior capital. Água e energia.

WGS 84 S 23° 02.466' W 047° 04.117'
G/M/S S 23° 02' 27.96" W 047° 04' 07.02"
Decimal S - 23.04110 W -47.06862

Campos do Jordão

CCB SP 02 Avenida Pedro Paulo, km 5 (Sentido do Horto Florestal, bairro Rancho

Alegre www.campingclubes.com.br/sp_02.htm

WGS84 S22°41.684 W045°31.217'
G/M/S S22°41'41.34" W45°31'13.02"
Decimal S-22.69482 W-45.52028

Camping Luar da Montanha (11) 96545651 <http://www.luaramontanha.com.br>

Camping da Malu (Dona Luiza) Rua Dona Eliza, 112 (12)3663 2905 e 9763 1982. Camping pequeno, acomoda poucos VRs mas, próximo ao centro.F. 12-99756-2578 e 98126-0773.

WGS84 S22°43.548 W045°34.129'
G/M/S S22°43'32.88" W45°34'7.68"
Decimal S-22.7258 W-45.5688

Caraguatatuba

Praia Massaguaçu Camping El Shaddai - Rua do Telégrafo - Jardim CAPRICÓRNIO - Praia Massaguaçu (acesso BR101, km 167 - Rio x Santos - 7,5 km depois cidade, sentido Rio). (12) 3884-1044 Vivo fixo, (12) 98835-3484 Oi, (12) 98131-1401 Vivo, campingelshaddai@yahoo.com.br

WGS84 S23°36.191 W045°20.864'
G/M/S S23°36'11.46" W45°20'51.84"
Decimal S-23.60318 W-45.34773

Cássia dos Coqueiros

Camping Pocinho do Binga - Rua Clara Maria de Jesus,363, Bairro Chácara Sta. Isabel. Tel (16) 3669-1279.

WGS 84 S 21° 16.604' W 047° 10.161'
G/M/S S 21° 16' 36.24" W 047° 10' 09.66"
Decimal S - 21.27673 W - 47.16935

Cordeirópolis

Posto BR -Rod. Washington Luiz, km156 (19)3546 3878 e 9236 1618. Fornece água e energia e conta com um bom restaurante.

WGS84 S22°29.723 W047°25.522'
G/M/S S22°29'43.38" W47°25'31.29"
Decimal S-22.49538 W-47.42536

Embu das Artes

Estacionamento 35 - Fica na Rodovia Régis Bittencourt.

WGS84 S23°42.730 W046°52.622'
G/M/S S23°42'43.80" W46°52'37.32"
Decimal S-23.71217 W-46.87703

Fernandópolis

Camping Águas Viva Thermas Clube Hotel 2km do centro, ao lado do shopping Center, em frente ao aeroclube (17)34650400 - Infraestrutura para MH é fraca - <http://www.aguaviva.tur.br>


WGS84 S20°16.414 W050°12.601'
G/M/S S20°16'24.84" W50°12'36.06"
Decimal S-20.27357 W-50.21002

Guaratinguetá

CCB-SP-01(Clube dos 500) Rod. Pres. Dutra, (BR116) km 60 Norte,

WGS84 S22°47.199 W045°9.274'
G/M/S S22°47'11.94" W045°9'16.44"
Decimal S-22.78665 W-45.15457

Posto Clube dos 500. Rod. Pres. Dutra (BR116 Norte) km 60 próximo ao CCB. Abastecendo solicitar autorização pra descarregar os detritos. Não fornecem energia.

WGS84 S 22° 47.390' W 045° 09.4870' 
G/M/S S 22° 47' 23.39" W 045° 09' 48.70"
Decimal S -22.78983 W - 45.15811

Guarujá

Namastê RV Parking - Praça Dr. Walter Belian 183, Jardim Guaiuba, ideal para RV pequeno ou médio porte. Telefonar antes (13) 3354-2082.

WGS S 24°00.738' W 046°16.851'
G/M/S S 24°00'44.23" W046°16'51.06"
Decimal S - 24.01230 W - 46.28085

Holambra

Restaurante do Clube Fazenda Ribeirão (Próx. Parque de Eventos) - Alameda Maurício de Nassau, 894 - Centro.

WGS S 22°37.766' W 047°03.539'
G/M/S S 22°37'45.98" W047°03'32.36"
Decimal S - 22.62944 W - 47.05899

Iguape

Fonte do Senhor Recanto turístico do Parque Florestal Municipal do Morro do Espia. Possui uma área de lazer com agradável vegetação e tranquilidade. A Fonte é um dos pontos de partida para a Trilha Ecológica do Morro do Espia.(Site Pref. Iguape). Fica no final da Rua Major Ricardo Kronne.

WGS 84 S24° 42.073' W047° 33.178'
G/M/S S24° 42' 4.38" W047° 33' 10.68"
Decimal S-24.70122 W-47.55297

Ilhabela

Camping Pedras do Sino Av. Leonardo Reale, 1555 (Pr. de Garapocaia) 4,5km (12) 3896-1368 Muito aprazível, próximo da praia e boa infraestrutura. www.campingpedradosino.com.br

WGS84 S23°44.77 W045°20.862'
G/M/S S23°44'46.2" W045°20'51.7"
Decimal S-23.74617 W-45.34769

Camping Cocoon Av. Princesa Isabel, 1386 - Perequê (11)7202-2840

WGS 84 S23°48.925' W 045°36.659'
G/M/S S23°48'55.51" W 045°36'59.72"
Decimal S -23.81542 W -45.36659

Camping Flamboyant - Em direção ao sul da ilha.

WGS 84 S 23° 54.084' W 045° 27.462'
G/M/S S 23° 54' 05.04" W 045° 27' 27.72"
Decimal S- 23.90140 W-45.45770

Ilhabela Para poder acessar à ilha com o MH é necessário que o camping onde se vai ficar informe a DERSA os detalhes da reserva e a placa do VR. Ligar para o camping pedir autorização DER

Ilha Comprida

Camping Villaggio Rivera Balneário Costa Azurra Av. Beira Mar, nº 5.700 (11) 6909-6572 e 13 3842-

WGS84 S24°42.761 W047°28.992'
G/M/S S24°42'45.66" W047°28'59.52"
Decimal S-24.71268 W-47.4832

Ilha Solteira

Camping Ilha Solteira - Praia no Parque Municipal de Ilha Solteira

WGS 84 S 20°23.166' W 051°20.636'
G/M/S S 20°23'09.96" W 051°20'38.16"
Decimal S -20.38610 W -51.34393

Posto Brasil Petro - Rodov. Mal. Randon s/n. Bairro Castilho

WGS 84 S 20°24.122' W 051°19.907'
G/M/S S 20°24'07.32" W 051°19'54.42"
Decimal S -20.40203 W -51.33178

Ipassú

Camping Municipal - Estrada do Camping Municipal s/n.

WGS 84 S 23°07.781' W 049°37.532'
G/M/S S 23°07'46.86" W 049°37'31.92"
Decimal S -23.12968 W -49.62553

Iporanga

Fazenda Betary - Rodov. Antônio Honório da Silva (SP-165), s/n.

WGS 84 S 24°35.359' W 048°37.409'
G/M/S S 24°35'21.54" W 048°37'24.54"
Decimal S -24.58932 W -48.62348

Itamambuca

Camping Tio Gato Acesso: Rod. BR 101 - km 36. Rua Manuel Soares Da Silva, 562 ou Estrada do Itamambuca, 531 (12)3845 3189. Aceita MH com- reseva prévia <http://www.campingtiogato.com.br/>

WGS84 S 23°24.064 W 045°0.845'

G/M/S S 23°24'3.84" W 045°0'50.7"

Decimal S-23.40107 W-45.01408

Estacionamento pra MH e trailer - Rua Manoel Soares da Silva, nº 1470, que é uma travessa da BR 101 (Rio-Santos, Km 36). Fica no sentido praia (sentido de quem vai de Ubatuba para Paraty). Estamos locando nosso imóvel para estacionamento de trailers e motorhomes. A área possui quinze mil metros quadrados, tem energia elétrica, sinal de internet, poço artesiano, é cercada, plana e de fácil acesso (é próxima à Rio-Santos e não tem subida pra chegar). Não somos camping. Vigilância 24 horas. fone: (11) 7856-2206.

WGS 84 S 23° 24.511' W 045° 00.849'

G/M/S S 23° 24' 30.66" W 045° 00' 50.94"

Decimal S- 23.40852 W -45.01415

Itanhaém

CCB-SP-03 Av. Gov. Mario Covas Junior, 3486 - Bopiranga - (13) 99620-8771 (Vivo); (13) 98133-0943 (Tim) - Área VRs desativada falta uso mas permitem VRs na área de barracas!

WGS84 S 24°13.313 W 046°51.193'

G/M/S S 24°13'18.78" W 046°51'11.58"

Decimal S-24.22188 W-46.85322

Itu

Camping Carrion Av. Dr. Lauro de Souza Lima, 1300 (final da rua) Vila Martins - (11) 4886-9019 - www.campingcarrion.com.br

WGS84 S23°22.913 W047°21.401'

G/M/S S23°22'54.78" W047°21'24.06"

Decimal S-23.38188 W-47.35668

Camping Casarão Rod. Dom Gabriel Paulino Bueno Couto, km 95 (SP-300) (11) 4023-1546 e 4897 9013 - www.campingcasarao.com.br

WGS84 S23°16.092 W047°13.559'

G/M/S S23°16'5.52" W047°13'33.54"

Decimal S-23.2682 W-47.22598

Camping Chapéu do Sol - Acesso pela rua Brasil, passando sobre o viaduto da Rodov.Eng.Herculano de Godoy Passos.

WGS 84 S23°15.167' W 047°16.674'

G/M/S S23°15'10.02" W 047°16'40.44"

Decimal S -23.25278 W -47.27790

Camping Paineiras de Itu Rod. Mal. Rondon, km 115 (SP-300) Sentido Porto Feliz, 7 km (11) 4022-3355 e 4022-3000 - <http://www.camaradahome.com.br/www.campingpaineiras.com.br>

WGS84 S23°14.092' W047°22.652'

G/M/S S23°14'5.52" W047°22'39.12"

Decimal S-23.23487 W-47.37753

Pousada e Fazenda Pé da Serra - Rodovia Castelo Branco, Km 75 s/n - Zona Rural.

WGS S 23°25.727' W 047°19.615'

G/M/S S 23°25'43.62" W047°19'36.90"

Decimal S - 23.42878 W - 47.32692

Resort Camping Quedas D'Água - Acesso Rodovia Castelo Branco, Km 63. (11) 4026-1155; (11) 4025-4590; (11)9.9867-8533 (Vivo); quedasdagua.com.br/; cquedas@uol.com.br;

WGS S 23°22.434' W 047°11.273'

G/M/S S 23°22'26.04" W047°11'16.37"

Decimal S - 23.37390 W - 47.18788

Joanópolis

Camping do Zé Roque Perto de cachoeira com acesso asfaltado. Fones (11) 4539-3416 ou 4539-7951

WGS84 S 22°57.801 W 046°10.332'

G/M/S S 22°57'48.06" W 046°10'19.92"

Decimal S-22.96335 W-46.1722

Jundiá

Posto Lago Azul - Rodovia dos Bandeirantes, Km 64

WGS84 S 23°09.028' W 046°57.727'
G/M/S S 23°09'01.66" W 046°57'43.60"
Decimal S - 23.15046 W - 46.96211

Juquiá

Estacionamento pátio BR - BR 116, KM 413, sentido São Paulo/Curitiba. Terá tomada para MH, tem sala VIP, mesa de sinuca banheiros impecáveis e lanchonete 24 h.

WGS 84 S 24°19.745' W 047°37.462'
G/M/S S 24° 19'44.70" W 047° 37'27.72"
Decimal S- 24. 32908 W- 47.62437

Limeira

Camping Recanto dos Laranjais - Rodov. Eng. João Tosello s/n.

WGS 84 S22°31.586' W 047°19.251'
G/M/S S22°31'35.16" W 047°19'15.06"
Decimal S -22.52643 W -47.07320

Maresias

Maresias Parking Trailer Rua Olimpo Romão Cezar, 70 (12)3865-6262

www.parkingtrailer.com.br/ Praia de Maresias Maresias Parking Trailer

WGS84 S23°47.336' W045°33.950'
G/M/S S23°47'20.16" W045°33'57"
Decimal S-23.78893 W-45.56583

Miracatu

Posto O Fazendeiro - Régis Bittencourt (BR 116) - Km 385 Sul - Trevo Santos x Peruíbe - Energia lado esquerdo logo à frente das bombas de diesel. Descarte de resíduos, restaurante muito bom. Retorno BR 116 Norte (Peruíbe ou SP): junto à entrada posto, em rua calçada paralela à pista, sentido contrário.

WGS84 S24°15.435' W047°22.594'
G/M/S S24°15'26.1" W047°22'35.64"
Decimal S-24.25725 W-47.37657

Mongaguá

Camping das Antas - Rua Giacomo Zorzi, 18 - Bairro Pedreira. Fones (13) 34482691, (13) 78130178

WGS 84 S 24°05.540' W 046°37.388'
G/M/S/ S 24°05'32.40" W 046°37'23.30"
Decimal S- 24.09233 W- 46.62314

Nazaré Paulista

Marina Pier 44 - Estrada Cuiabá, Represa de Nazaré.

WGS 84 S 23° 14.001' W 046° 22.811'
G/M/S S 23° 14' 00.06" W 046° 22' 48.66"
Decimal S - 23.23335 W - 46.38018

Olímpia

Fazenda dos Ipes. Rodovia Assis Chateaubriand (SP 425), km 143. É uma opção bem fácil pois esta defronte á Rodovia e a 8 km do Thermas, mas eles possuem traslado (R\$ 20,00). (17) 3279-3330; (17) 99751-3527 (Vivo); (17) 99115-1721 (Claro). Em feriados e férias fica lotado.

WGS S 20°42.582' W 048°58.342'
G/M/S S 20°42'34.92" W048°58'20.52"
Decimal S - 20.70970 W - 48.97237

AABB Estrada Vicinal João Custodio Sobrinho, Km 10 (entrar no km 146 da Assis Chateaubriand - SP 425) e esta a 4 km do Thermas (é possível ir de bike, pois a ciclovía vai até bem perto da AABB), lá há uma ótima Cantina e com o valor da diária ainda se pode utilizar toda a estrutura do clube.

Posto Rei do Suco - Rodovia Assis Chateaubriand (SP 425), km 145 - (17) 3279-7531; (17) 98126-9160 (Tim) - Área reservada 4 VRs médios com quiosque, água e restaurante. Pretende montar área acampamento mais organizada, cobrando pequena taxa.

WGS84 S20°42.876' W048°59.316'
G/M/S S20°42'52.56" W048°59'18.96"
Decimal S-20.71460 W-48.98860

Ourinhos

Posto Graal - Rodovia Transbrasiliiana - BR153, km 345, s/n - Zona Rural, Ourinhos - SP

WGS84 S22°58.973' W049°54.187'
G/M/S S22°58'58.38" W049°54'11.22"
Decimal S-22.98288 W-49.90312

Panorama

Camping Balneário Municipal Frederico Platzeck - Av. Vereador José Molon, s/n.

WGS S 21°21.523' W 051°51.803'

G/M/S S 21°21'31.38" W051°51'48.18"

Decimal S - 21.35872 W - 51.86338

Pariquera-Açu

Posto Graal Petropen - Rod. Régis Bittencourt (BR 116) - km 461 Norte

WGS84 S24°37.429' W047°53.769'

G/M/S S24°37'25.74" W047°53'46.14"

Decimal S-24.62382 W-47.89615

Perequê-Açu

Camping Usina Velha Rua Usina Velha, 612 - Perequê-Açu (12)3832 3629 WGS84

S23°25.221' W045°4.285'

G/M/S S23°25'13.26" W045°4'17.1"

Decimal S-23.42035 W-45.07142

Pilar do Sul

Posto Carvalho - Rua 05 de Novembro, 328.

WGS S 23°48.683' W 047°42.749'

G/M/S S 23°48'40.98" W047°42'28.74"

Decimal S - 23.81138 W - 47.70798

Piratininga

Thermas de Piratininga - Só para motorhomes e demais sócios e frequentadores. (não se permite barracas).

Existe uma área de estacionamento com segurança 24h e água e energia. Precisa ligar antes para confirmar reserva (14) 32659100. Tem muitas quadras e campos, local para caminhar, restaurantes e lanchonetes.

WGS84 S22°24.382' W049°7.746'

G/M/S S22°24'22.92" W049°7'44.76"

Decimal S-22.40638 W-49.1290807142

Pongáí

Rio Tietê Camping - BR374/SP280 (perto de Lins e Sabino)

WGS84 S21°41.594' W049°18.672'

G/M/S S21°41'35.64" W049°18'40.32"

Decimal S-21.69323 W-49.31120

Presidente Epitácio

Camping Parque Figueiral (Municipal) Av. Hélio Gomes, Nº 17.

WGS84 S21°43.880' W052°3.779'

G/M/S S21°43'52.82" W052°03'46.76"

Decimal S-21.73134 W-52.06299

Registro

Posto Graal Buenos Aires - Rod. Régis Bittencourt (BR 116) - km 442 Sul

WGS84 S24°31.774' W047°51.430'

G/M/S S24°31'46.44" W047°51'25.80"

Decimal S-24.52957 W-47.85717

Posto Graal Ouro Verde - BR101- Rod. Régis Bittencourt (BR116) km 442. Cede luz e segurança.

WGS 84 S 24° 28.549' W 047° 49.655'

G/M/S S 24° 28' 32.94" W 047° 49' 39.30"

Decimal S - 24.47582 W - 47.82758

Sabino

Pousada Vale do Tietê - www.pousadavaledotiete.com.br (14) 997671645 ou 996717027 (Fernando é o responsável). Local com piscina adulto e infantil, sanitários limpos e com duchas quente, energia e água para quem for acampar de MH ou barraca, localizado a 2 km da cidade com asfalto até no portão da propriedade que fica às margens do rio Tietê. Ótimo para andar de bike.

Santa Clara D'Oeste

Grandes Lagos Thermas Náutico Club - Av. Sabino Barbosa de Oliveira, s/n - (17) 99638-9706

www.grandeslagosnauticoclub.com.br Zona rural

WGS S 20°05.210' W 050°58.804'

G/M/S S 20°05'12.60" W050°58'48.24"

Decimal S - 20.08683 W - 50.98007

Santa Cruz da Conceição

Camping Municipal Sta Julieta - Centro Turístico Santa Julieta. Boa infraestrutura e a beira do lago. (19) 3567-7210 e 9162-6763

WGS84 S22°8.193' W047°18.214'

G/M/S S22°08'11.55" W047°28'12.82"

Decimal S-22.13654 W-47.47023

Santa Rita do Passa Quatro

Parque Turístico Municipal - Parque Municipal, Rua Jandira, 141. Fica na cidade com acesso fácil a mercado.

WGS S 21°42.395' W 047°29.498'

G/M/S S 21°42'23.70" W047°29'29.90"

Decimal S -21.70658 W - 47.49164

MH grandes devem acessar por Rua Carlos Zorzi - Jardim São Vicente. Portão lateral.

WGS S 21°42.450' W 047°29.573'

G/M/S S 21°42'27.00" W047°29'34.40"

Decimal S - 21.70750 W - 47.49289

São José do Barreiro

Camping Dona Esmeralda - Fica a 3,6 km do centro e serve de apoio para conhecer a Serra da Bocaina.

WGS84 S 22°40.295' W 044°35.192'

G/M/S S 22°40'17.70" W 044°35'11.52"

Decimal S-22.67158 W-44.58653

São José do Rio Preto

Posto Monte Carlo II - Rodovia Transbrasiliana ou BR 153, km 44 com luz e água.

WGS84 S 20°39.868' W 049°20.446'

G/M/S S 20°39'52.08" W 049°20'26.76"

Decimal S-20.66447 W-49.34077

São José dos Campos (próximo a).

Posto Frango Assado na Rod. dos Tamoios

WGS84 S23°18.053' W046°00.996'

G/M/S S23°18'3.19" W046°00'59.76"

Decimal S-23.30088 W-46.01660

São Lourenço da Serra

Posto Tio Doca - Rodov. BR 116, Km 48 sentido São Paulo/Curitiba, Bairro Paiol de Baixo. Fornece luz junto ao mecânico 24 Horas, além Wi-Fi grátis do restaurante.

WGS84 S 23° 53.057' W 046° 58.521'

G/M/S S 23° 53' 03.42" W 046° 58' 31.26"

Decimal S - 23.88428 W - 46.97535

São Paulo

ADC ELETROPAULO - Clube ao lado da Represa de Guarapiranga na Rua Peixe Vivo, 155 altura do número 3000 da Av. Atlântica. Local com água, luz e esgoto. Segurança 24 horas. Reserva com Paulo Marinheiro, Ana ou Sueli. E-mail phmarinheiro@yahoo.com.br Fone 11 99283.3784

WGS 84 S 23° 41.562' W 046° 42.936'

G/M/S S 23° 41' 33.72" W 046° 42' 56.16"

Decimal S- 23. 69270 W - 46. 71560

Estacionamento RV's - Rua Califórnia, 590 - Brooklin. Tel. (11)9.7130-7239 - Tratar c/ Lee.

WGS S 23°36.603' W 046°40.963'

G/M/S S 23°36'36.18" W046°40'57.78"

Decimal S - 23.61005 W - 46.688272

São Pedro

Camping Gruta dos Anões. Estrada Água Mineral Km 2 s/n. Pé da Serra. Local ótimo para qualquer tamanho de RV. Piscina de água mineral, gruta e arborizado. R\$20.00 por pessoa + R\$20,00 p/MH. F (19)3481-3803 ou 3481-2922 Claro (19) 992202240 Vivo (19) 998265412

WGS84 S 22° 31.649' W 047° 54.337'

G/M/S S 22° 31' 38.94" W 047° 54' 20.22"

Decimal S - 22.52748 W - 47.90562

São Sebastião

Camping para Motor Home e Trailers - Rua Ivanir Azevedo Marques, 391 na praia de Barequeçaba.

WGS84 S 23°49.662' W 045°25.939'

G/M/S S 23°49'39.72" W045°25'56.34"

Decimal S - 23.82770 W - 45.43232

Camping Pinon Av. Vereador Antônio Borges, 1000 (12)3862-6183

WGS84 S23°46.747' W045°36.621'

G/M/S S23°46'44.83" W045°36'37.26"

Decimal S-23.77912 W-45.61035

Socorro

Camping Vale das Águas - Rodovia Otávio Oliveira Santos, Km 2.5, Bairro do Salto Socorro, contatos com Ari e Roberta F.: (19) 99684.9665/99761.2132.(sitiovalledasaguas@hotmail.com)

WGS 84 S 22° 34.314' W 046° 32.784'

G/M/S S 22° 34' 18.84" W 046° 32' 47.04"

Decimal S- 22.57190 W-46.54640

Parque de Aventuras Aui Mauê - Corredor Turístico Rio do Peixe, s/n.

WGS 84 S 22°36.874' W 046°27.530'

G/M/S S 22°36'52.44" W 046°27'31.80"

Decimal S -22.61457 W -46.45883

Tapiraí

Posto D. Pedro II - BR 478 - Rodovia Tem. Celestino Américo, s/n.

WGS S 23°57.440' W 047°30.309'

G/M/S S 23°57'26.42" W047°30'18.54"

Decimal S - 23.95734 W - 47.50515

Taubaté

Auto Posto Frango Assado - Rodovia Presidente Dutra, no alto, silencioso, vigilância 24h , amplo estacionamento.

WGS 84 S 23° 03.037' W 045° 36.188'

G/M/S S 23° 03' 02.22" W 045° 36' 11.28"

Decimal S- 23.05062 W - 45.60313

Timburi

Camping do Redondo - Rod. Capitão José Artur dos Reis, s/n

WGS84 S 23°08.524' W 049°37.848'

G/M/S S 23°08'31.44" W049°37'50.88"

Decimal S - 23.14 207 W - 49.63080

Tupã

Chácara 99 residência oficial do Jão o Bão (caravanista). Rua dos Jequitibás, 99 F (14) 99696-1758

(VIVO) 99106-1000 (Claro) 3441-6005 (fixo)

WGS84 S 21°56.717' W 050°27.533'

G/M/S S 21°56'43.01" W 050°27'32"

Decimal S-21.94528 W-50.45889

Ubarana

Centro de Laser Gentil Moreira - Rodov. Luis de Queiros - Represa de Ubarana.

WGS 84 S 21°11.541' W 049°41.468'

G/M/S S 21°11'32.46" W 049°41'28.07"

Decimal S -21.19235 W -49.69113

Ubatuba

Camping Espaço Ubatuba - Rua Limoeiro, 213, Praia do Lázaro, por enquanto só espaços para equipamento pequeno. Fone (11) 96129-7895/ 94718-6427.

WGS84 S 23°30.066' W 045°7.899'

G/M/S S 23°30'3.96" W 045°7'53.94"

Decimal S-23.50110 W-45.13165

Estacionamento da Izildinha (Praia das Toninhas)- Rodov. Rio - Santos BR-101. Ela mora lá e se tiver fechado basta tocar a campainha.

WGS 84 S23°29.292' W 045°04.531'

G/M/S S23°29'17.52" W 045°04'31.86"

Decimal S -23.48820 W -45.07552

Camping do Geraldo - Praia de Prumirim

WGS84 S 23°20.110' W 044°53.618'

G/M/S S 23°20'06.58" W044°53'37.07"

Decimal S - 23.33516 W - 44.89363

Camping Guarani (Praia do Lázaro) - Estrada do Saco da Ribeira, 1101

WGS 84 S 23°30.405' W 045°07.949'

G/M/S S 23°30'24.30" W 045°07'56.94"

Decimal S -23.50675 W -45.13248

Estacionamento do Chico na praia de Fortaleza - Em frente ao mar, aceita até veículo médio. Atendimento nota 10. Energia 110 v, água, banheiro bem simples. Fone (12) 996-496077. Sugerimos conferir as condições de acesso para MH médio ou grande, pois há controvérsia sobre isso entre os que nos indicaram este endereço.

WGS 84 S 23° 31.575' W 045° 10.056'

G/M/S S 23° 31' 34.50" W 045° 10' 03.36"

Decimal S - 23.52625 W - 45.16760

Itaguá Camping (só na temporada) no fim da Av Leovegildo Dias Vieira (visitar praia do Tenório)

WGS84 S23°27.588' W045°3.372'

G/M/S S23°27'35.28" W045°3'22.32"

Decimal S-23.4598 W-45.0562

CCB-SP-04 Maranduba - Rodovia BR 101 / SP-55, Km 237,5 - Praia de Maranduba - (12) 3843-1536 -

WGS84 S23°31.627' W045°13.077'

G/M/S S23°31'37.62" W045°13'4.62"

Decimal S-23.52712 W-45.21795

SERGIPE

Aracaju

CCB -SE-01 Rua Francisco Rabelo Leite Neto, 1219-1297 - Praia Atalaia . Ao lado do CEPE-Petrobrás. (79)3243 3957 e 3243 1413 <http://www.campingclubes.com.br/>

WGS84 S10°59.967' W037°3.506'

G/M/S S10°59'58.02" W037°3'30.36"

Decimal S-10.99945 W-37.05843

Posto Elite 4 - Apoio - BR 101, km 75, Bairro Pedra Branca, em Maruim, água e energia grátis para quem abastece. Uma boa loja de Cachaça. (Dica: Para conhecer Aracajú, estacionar o motor home no Museu e Gente de Sergipe, no centro, e passear a pé. Fica na Avenida a poucos metros da Ponte do Imperador).

WGS84 S10°46.507' W037°7.858'

G/M/S S10°46'30.42" W037°7'51.48"

Decimal S-10.77512 W-37.13097

Posto Pedra Branca - BR Rodovia BR 101, Km 77 - Laranjeiras, Bairro Pedra Branca.

WGS 84 S 10° 46.647' W 037° 8.267'

G/M/S S 10° 46' 38.82" W 037° 08' 15.78"

Decimal S - 10.77745 W- 37.13772

Estância

Estacionamento da Barraca Bafo de Bode Praia do Saco. Sem infraestrutura mas Seu Edinho fornece água e luz se necessário. Beira de praia.

WGS84 S11°25.622' W037°20.133'

G/M/S S11°25'37.3" W037°20'08.0"

Decimal S-11.42703 W-37.33556

Estacionamento do Restaurante Piratas Vip - Grande e cercado (cobra taxa p/MH) onde se pega o barco para Mangue Seco.

WGS84 S11°25.668' W037°20.358'

G/M/S S11°25'40.08" W037°20'358"

Decimal S-11.4278 W-37.3393

Abais Camping Clube ou Lagoa dos Tambaquis Praia do Abais. Infraestrutura precária para MH. (75)3522 0101

WGS84 S11°18.807' W037°18.125'

G/M/S S11°18'48.4" W037°18'07.5"

Decimal S-11.31344 W-37.30208

Itaporanga D'Ajuda

Posto São Paulo (Rede HG) - BR 101, Km 123. Com energia, água e wi-fi.

WGS 84 S 11°02.825' W 037°21.883'

G/M/S S 11°02'49.50" W 037°21'52.98"

Decimal S -11.04708 W -37.36 472

Maruim

Posto Elite 4 - BR 101, km 75, Bairro Pedra Branca, (79) 3281 1163 e 3281 1295

WGS84 S10°46.507' W037°07.858'

G/M/S S10°46'30.42" W037°07'51.48"

Decimal S-10.77512 W-37.13097

Pirambu

Camping Paraíso Lagoa Redonda no Povoado de Lagoa Redonda. BR 101, 22 km a partir da cidade de Japaratinga (79)3276 5100 e 9954 2437 www.paraisolagoaredonda.com.br/

Umbaúba

Auto Posto Reforço II, Posto BR Siga Bem - BR 101 km 179, pertinho da divisa com BA. Luz, água, lavanderia. Funcionamento 24h, pátio amplo.

WGS S 11°22.299' W 037°39.223'

G/M/S S 11°22'17.94" W037°39'13.38"

Decimal S - 11.37165 W - 37.65372

TOCANTINS

Fortaleza do Tabocão

Posto Fortaleza Tabocão - BR 153, 2,5 km fora da cidade em direção à Brasília. Cede água e energia.

WGS 84 S 09° 04.802' W 048° 31.459'

G/M/S S 09° 04' 48.12" W 048° 31' 27.54"

Decimal S- 9.08003 W- 48.52432

Gurupi

Auto Posto Décio - BR 153, Km 665, Gurupí

WGS 84 S 11° 41.259' W 049° 04.188'

G/M/S S 11° 41' 15.54" W 049° 04' 11.28"

Decimal S- 11. 68765 W- 49.06980

Jalapão

Acampamento selvagem Na entrada das dunas do Jalapão, onde é cobrada entrada. Lugar calmo

WGS84 S 10°36.166' W 046°39.698'

G/M/S S 10°36'9.97" W 046°39'41.87"

Decimal S-10.60277 W-46.66163

Porto Nacional

Posto BR - Nossa Senhora de Fátima, Av. Aires Joça (margem esquerda do anel viário na entrada da cidade). Fone (63) 3363-2700

Posto Imperial - Na entrada da cidade, TO 255, no Anel Viário.

WGS 84 S 10° 44.056' W 048° 24.470'

G/M/S S 10° 44' 03.36" W 048° 24' 28.20"

Decimal S- 10.73427 W -48.40783

São Félix do Jalapão

Camping Cachoeira da Formiga Baixa infraestrutura mas a cachoeira vale a pena.

WGS84 S 10°20.037' W 046°28.255'

G/M/S S 10°20'2.22" W 046°28'15.31"

Decimal S-10.33395 W-46.47092